



GEOKART – INTERNATIONAL

Sp. z o.o.

35-113 RZESZÓW, ul. Wita Stwosza 44 w Cieszynie
ul. Bobrecka 29
43-400 CIESZYN
e-mail: geokart@geokart.com.pl

fax (0-17) 8564947, 86 414 62 tel. (0-17) 85 65 304,

data 27.06.2011
N/WB-DB 2357/KZF/2011/2011

OBIEKT:

**BUDOWA SYSTEMU KANALIZACYJNEGO
W GMINIE SKOCZÓW oraz CZĘŚCI GMINY
JASZENICA**

INWESTOR:

**GMINA SKOCZÓW
ul. Rynek 1, 43-440 Skoczów**

**RODZAJ
OPRACOWANIA:**

PROJEKT

ZAGOSPODAROWANIA TERENU

»Zadanie 1. Kanalizacja sanitarna w miejscowościach: Piersciec (część południowa, część północna, część połud.-wsch.) wraz z częścią Skoczowa (rejon ulicy Dolny Bór), Piersciec-Uchylany, Kowale, Kiczycze (część południowa) – gm. Skoczów oraz w części miejscowości Wieszcza - gm. Jasienica

**Tom I
Egz. nr 2**

Autorzy opracowania:

Lp.	Branża	Funkcja	Imię i nazwisko, nr uprawnień	Data	Podpis
1	sanitarna	Projektant	inż. Bernard Konkol Nr upr. PDK/0035/PWOS/09	08.10	<i>konkol</i>
		Sprawdzający	mgr inż. Iwona Rybak Nr upr. PDK/0082/PWOS/05	08.10	<i>IR</i>
		Opracowanie	mgr inż. Marzena Wilkos	08.10	<i>Wilkos</i>
			mgr inż. Bartłomiej Sroczyk mgr inż. Sławomir Karwat	08.10	<i>Sroczyk</i>
2	elektryczna	Projektant	mgr inż. Paweł Piwowar Nr upr. E-117/02		<i>Piwo</i>

I. ZESTAWIENIE DOKUMENTÓW FORMALNO-PRAWNYCH

1. Oświadczenie projektanta o wykonaniu dokumentacji zgodnie z obowiązującymi przepisami	zał. nr 1 str. 7
2. Warunki techniczne przyłączenia pompowni sieciowych do sieci niskiego (11 szt.)	zał. nr 2-12 str. 8-51
3. Enion S.A. Oddział w Bielsku -Białej. Rejon Wysokich Napięć. Uzgodnienie OBB/RW/ZS/KM/678/2010 z dn. 02.09.2010r.	zał. nr 13 str. 52
4. Rozdzielnia Gazu w Skoczowie. Uzgodnienie B8/4889/440-218/ 08/10 z dn. 12.08.2010r	zał. nr 14 str. 53-54
5. Wodociągi Ziemi Cieszyńskiej. Uzgodnienie TT/3357/2010 z dn. 23.08.2010	zał. nr 15 str. 55
6. Polskie Sieci Energetyczne – Południe S.A. ul. Jordana 25. 40-056 Katowice. Uzgodnienie DE/ES/WZ/990/03/2010 z dn. 30.03.2010r	zał. nr 16 str. 56
7. SKO-EKO ul. Olszyna 10, 43-430 Skoczów. Uzgodnienie SKO-EKO-7034/GŚ-T/U- 147/147/2010 z dn. 16.07.2010r.	zał. nr 17 str. 57
8. SKO-EKO ul. Olszyna 10, 43-430 Skoczów. Uzgodnienie SKO-EKO-7034/GŚ-T/U- 191/171/2011 z dn. 28.02.2011r.	zał. nr 17a str. 57a-57b
9. Miejsko-Gminna Sp. Wodna w Skoczowie. Pismo MSGW – nr 26/2010 r. z dn. 29.03.2010r.	zał. nr 18 str. 58
10. Burmistrz Miasta Skoczowa. Decyzja nr 15/10 z dn. 26.01.2010r. dotycząca umieszczenia w pasie drogowym kanalizacji sanitarnej	zał. nr 19 str. 59-61
11. Burmistrz Miasta Skoczowa. Decyzja nr 15a/09 z dn. 08.02.2010r. dotycząca zmiany decyzji nr 15/10 z dn. 26 stycznia 2010r.	zał. nr 20 str. 62-63
12. Burmistrz Miasta Skoczowa. Decyzja nr 242/10 z dn. 20.08.2010r. dotycząca umieszczenia w pasie drogowym kanalizacji sanitarnej	zał. nr 21 str. 64-66
13. Burmistrz Miasta Skoczowa. Decyzja nr 356/10 z dn. 27.10.2010r. dotycząca umieszczenia w pasie drogowym kanalizacji sanitarnej	zał. nr 22 str. 67-68
14. Burmistrz Miasta Skoczowa. Decyzja nr 19/11 z dn. 18.01.2011r. dotycząca umieszczenia w pasie drogowym kanalizacji sanitarnej	zał. nr 22a str. 68a-68b
15. Opinia nr 89/OKiDK/GP-57/Z/RL/10 Zespołu Parków Krajobrazowych Województwa Śląskiego z dn. 14.04. 2010r.	zał. nr 23 str. 69
16. Opinia B-AR-JM/768/10 Wojewódzkiego Urzędu Ochrony Zabytków w Katowicach. Delegatura w Bielsku – Białej z dn. 19.04.2010r.	zał. nr 24 str. 70
17. Zarząd Powiatu Cieszyńskiego. PZDP – 5443/Z/116/1843/10 - umieszczenia w pasie drogowym kanalizacji sanitarnej z dn. 28.07.2010r.	zał. nr 25 str. 71-72
18. Zarząd Powiatu Cieszyńskiego. PZDP – 5443/Z/101/2913/10 - umieszczenia w pasie drogowym kanalizacji sanitarnej z dn.19.11.2010r.	zał. nr 26 str. 73-74
19. Pozwolenie wodnoprawne WS.W 6224-00018/10 na przejście kanalizacją sanitarną ciekłu Pogórzanka oraz rzeki Ilownica z dn. 9.09.2010r.	zał. nr 27 str. 75-77
20. Pozwolenie wodnoprawne WS.W 6224-00020/10 na przejście kanalizacją sanitarną ciekłu Bajerka z dn. 23.09.2010r.	zał. nr 28 str. 78-79
21. Opinia nr 163/2010 ZUDP w Cieszyńsku z dn. 6.10.2010r.	zał. nr 29 str. 80
22. Protokół nr 22/2010 z posiedzenia Zespołu Uzgadniania Dokumentacji Projektowej w Cieszyńsku	zał. nr 30 str. 81-83
23. Opinia ZUDP w Bielsku-Białej GK.SD.7442-723/10 z dn. 29.09.2010r.	zał. nr 31 str. 84-85
24. Opinia nr 206/2010 ZUDP w Cieszyńsku z dn. 30.11.2010r.	zał. nr 32 str. 86
25. Protokół nr 28/2010 z posiedzenia Zespołu Uzgadniania Dokumentacji Projektowej w Cieszyńsku	zał. nr 33 str. 87-89
26. Opinia nr 9/2011 ZUDP w Cieszyńsku z dn. 24.01.2011r.	zał. nr 33a str. 89a
27. Protokół nr 02/2011 z posiedzenia Zespołu Uzgadniania Dokumentacji Projektowej w Cieszyńsku	zał. nr 33b str. 89b-89c
28. Uprawnienia budowlane projektantów i sprawdzających, zaświadczenia o przynależności do Polskiej Izby Inżynierów Budowlanych	zał. nr 34-41 str. 90-99

II. CZĘŚĆ OPISOWA

1. Przedmiot i zakres opracowania	101
2. Podstawa opracowania:	101
3. Sieć kanalizacyjna	101
3.1. Przewody kanalizacyjne	101
3.2. Studnie kanalizacyjne	102

Orientacja wraz z układem arkuszy	skala 1:10000	rys. nr 0 str.107
Plan sytuacyjno-wysokościowy (mapa 541.233.031)	skala 1:1000	rys. nr 1 str.108
Plan sytuacyjno-wysokościowy (mapa 541.233.033)	skala 1:1000	rys. nr 2 str.109
Plan sytuacyjno-wysokościowy (mapa 541.233.034)	skala 1:1000	rys. nr 3 str.110
Plan sytuacyjno-wysokościowy (mapa 541.233.081)	skala 1:1000	rys. nr 4 str.111
Plan sytuacyjno-wysokościowy (mapa 541.233.082)	skala 1:1000	rys. nr 5 str.112
Plan sytuacyjno-wysokościowy (mapa 541.233.074)	skala 1:1000	rys. nr 6 str.113
Plan sytuacyjno-wysokościowy (mapa 541.233.083)	skala 1:1000	rys. nr 7 str.114
Plan sytuacyjno-wysokościowy (mapa 541.233.084)	skala 1:1000	rys. nr 8 str.115
Plan sytuacyjno-wysokościowy (mapa 541.233.122)	skala 1:1000	rys. nr 9 str.116
Plan sytuacyjno-wysokościowy (mapa 541.233.131)	skala 1:1000	rys. nr 10 str.117
Plan sytuacyjno-wysokościowy (mapa 541.233.132)	skala 1:1000	rys. nr 11 str.118
Plan sytuacyjno-wysokościowy (mapa 541.233.124)	skala 1:1000	rys. nr 12 str.119
Plan sytuacyjno-wysokościowy (mapa 541.233.133)	skala 1:1000	rys. nr 13 str.120
Plan sytuacyjno-wysokościowy (mapa 541.233.134)	skala 1:1000	rys. nr 14 str.121
Plan sytuacyjno-wysokościowy (mapa 541.233.172)	skala 1:1000	rys. nr 15 str.122
Plan sytuacyjno-wysokościowy (mapa 541.233.181)	skala 1:1000	rys. nr 16 str.123
Plan sytuacyjno-wysokościowy (mapa 541.233.182)	skala 1:1000	rys. nr 17 str.124
Plan sytuacyjno-wysokościowy (mapa 541.233.191)	skala 1:1000	rys. nr 18 str.125
Plan sytuacyjno-wysokościowy (mapa 541.233.192)	skala 1:1000	rys. nr 19 str.126
Plan sytuacyjno-wysokościowy (mapa 541.233.174)	skala 1:1000	rys. nr 20 str.127
Plan sytuacyjno-wysokościowy (mapa 541.233.183)	skala 1:1000	rys. nr 21 str.128
Plan sytuacyjno-wysokościowy (mapa 541.233.184)	skala 1:1000	rys. nr 22 str.129
Plan sytuacyjno-wysokościowy (mapa 541.233.193)	skala 1:1000	rys. nr 23 str.130
Plan sytuacyjno-wysokościowy (mapa 541.233.194)	skala 1:1000	rys. nr 24 str.131
Plan sytuacyjno-wysokościowy (mapa 541.233.222)	skala 1:1000	rys. nr 25 str.132
Plan sytuacyjno-wysokościowy (mapa 541.233.231)	skala 1:1000	rys. nr 26 str.133
Plan sytuacyjno-wysokościowy (mapa 541.233.232)	skala 1:1000	rys. nr 27 str.134
Plan sytuacyjno-wysokościowy (mapa 541.233.224)	skala 1:1000	rys. nr 28 str.135
Plan sytuacyjno-wysokościowy (mapa 541.233.233)	skala 1:1000	rys. nr 29 str.136
Plan sytuacyjno-wysokościowy (mapa 541.233.234)	skala 1:1000	rys. nr 30 str.137
Plan sytuacyjno-wysokościowy (mapa 541.411.022)	skala 1:1000	rys. nr 31 str.138

Działki w obrębie ewidencyjnym (miejscowość) Dolny Bór w jednostce ewidencyjnej (gmina) Skoczów

Działki w obrębie ewidencyjnym (miejscowość) Dolny Bór w jednostce ewidencyjnej (gmina) Skoczów

2, 3, 4, 6, 13, 14, 15, 16, 17, 21, 22, 23, 25, 26, 27, 28, 30, 36, 37, 40, 41, 43, 54, 55, 56, 57, 58, 62, 66, 67, 68, 71, 72, 75, 82, 83, 87, 88, 89, 90, 91, 92, 93, 94, 95, 96, 97, 98, 99, 100, 101, 102, 103, 105, 106, 107, 108, 109, 110, 111, 112, 114, 116, 117, 118, 120, 122, 124, 125, 134, 136, 137, 138, 142, 145, 1179, 1180, 1181, 31/2, 31/4, 32/1, 32/2, 35/1, 35/2, 38/1, 38/2, 39/1, 39/8, 39/10, 39/11, 39/12, 39/13, 46/2, 63/1, 64/1, 64/6, 64/8, 65/2, 65/3, 84/1, 1/2, 1/3, 20/1, 31/1, 18/2, 19/2, 20/2, 19/3, 5/4, 5/5, 7/1, 7/2, 31/7, 8/1, 8/2, 8/3, 9/6, 9/7, 104/1, 104/3, 121/2, 129/10, 129/5, 129/6, 135/3, 135/4, 143/2, 143/3, 143/4, 147/2, 147/3,

Działki w obrębie ewidencyjnym (miejscowość) Kowale w jednostce ewidencyjnej (gmina) Skoczów:

27, 34, 37, 38, 52, 64, 65, 90, 93/1, 116, 121, 124, 201, 202, 208, 209, 211, 216, 217, 241, 242, 244, 245, 253, 254, 293, 295, 356, 404, 440, 467, 468, 471, 473, 685, 701, 715, 716, 718, 790, 810, 826, 829, 830, 838, 839, 846, 857, 860, 865, 866, 40/1, 40/2, 44/2, 44/4, 44/6, 44/8, 45/1, 45/2, 51/1, 55/4, 56/2, 58/1, 58/2, 67/1, 67/2, 67/3, 67/4, 67/5, 67/6, 81/4, 81/5, 82/1, 94/4, 94/5, 94/2, 96/1, 96/2, 1/3, 1/5, 1/6, 26/1, 23/4, 23/8, 23/9, 23/10, 23/11, 107/1, 107/2, 110/1, 110/2, 112/5, 189/1, 189/2, 190/1, 213/1, 213/3, 225/1, 229/3, 229/4, 229/5, 23/13, 23/14, 236/1, 250/2, 250/3, 250/4, 250/5, 250/6, 258/1, 258/10, 258/11, 258/12, 258/13, 258/3, 258/5, 258/6, 258/7, 258/8, 258/9, 261/3, 261/9, 262/2, 262/3, 262/4, 264/13, 264/15, 264/16, 264/17, 264/18, 264/19, 264/20, 274/3, 277/2, 279/2, 279/3, 292/5, 292/6, 292/7, 292/8, 307/1, 311/10, 311/13, 311/14, 311/16, 311/20, 311/22, 311/23, 311/30, 311/31, 311/36, 311/37, 311/4, 311/41, 311/5, 312/13, 313/10, 313/12, 313/13, 313/3, 313/6, 313/7, 313/8, 313/9, 315/10, 315/11, 315/14, 315/15, 315/16, 315/18, 315/19, 315/20, 315/24, 315/25, 315/26, 315/27, 315/28, 315/29, 315/3, 315/31, 315/32, 315/34, 315/5, 315/7, 315/9, 31pb, 321/3, 322/5, 322/7, 322/9, 326/2, 326/7, 352/1, 352/2, 352/3, 354/3, 354/4, 358/2, 358/4, 358/5, 361/1, 361/2, 365/1, 365/2, 368/1, 370/2, 376/1, 376/2, 383/1, 38pb 39pb, 408/1, 408/2, 418/3, 421/1, 42pb, 44/1pb, 441/5, 441/6, 445/1, 445/10, 445/11, 445/12, 445/13, 445/3, 445/5, 445/8, 445/9, 454/1, 454/2, 454/3, 455/1, 460/1, 464/1, 465/1, 474/2, 474/3, 474/5, 474/8, 50pb, 51/1pb, 517/1, 517/3, 518/1, 520/10, 520/13, 520/15, 520/16, 520/20, 520/21, 520/22, 520/23, 520/24, 520/25, 520/28, 520/4, 520/8, 524/5, 524/6, 524/7, 531/1, 547/13, 571/2, 572/3, 576/6, 576/9, 60pb, 624/3, 624/4, 624/5, 624/6, 62pb, 63pb, 67pb, 687/10, 687/7, 687/9, 708/4, 708/5, 711/1, 713/3, 723/1, 723/4, 723/5, 723/6, 723/7, 726/1, 726/2, 726/3, 754/1, 766/2, 788/1, 802/1, 813/2, 820/1, 821/12, 821/13, 821/14, 821/19, 821/23, 821/25, 821/26, 821/3, 821/4, 821/6, 821/9, 827/2, 831/1, 831/2, 841/2, 842/1, 842/2, 842/3, 843/2, 843/3, 849/1, 849/2, 856/4, 859/1, 859/2, 863/2, 863/5, 89pb, 92pb, 94pb,

Działki w obrębie ewidencyjnym (miejscowość) Pierściec w jednostce ewidencyjnej (gmina) Skoczów:

1/24, 1/28, 1/26, 1/25, 1/23, 1/5, 1/6, 1/9, 1/22, 1/31, 1/30, 5pb, 6pb, 779, 8/8pb, 9pb, 11pb, 12/1pb, 18/9, 18/10, 18/5, 18/8, 18/11, 18/7, 18/4, 19pb, 21/18, 21/17, 21/16, 21/14, 21/13, 21/20, 21/21, 21/22, 21/25, 21/27, 21/12, 21/28, 21/11, 21/7, 21pb 21/6 22/1 23/2pb 24/3 26/7 26/2 26/9 26/8 27/1 28/4, 30/17 30/13 30/15 30/16 30/11 31/1 33/1pb 33/4 34/4pb 34/2pb 35/1pb 35/6 35/5 35/4 35/2 37/3, 37/7 38pb 38/4 39pb 40/6 40/5 40/3 40/14 40/10 40/8 40/15 40/12 40/16 43pb 45pb 47 49pb 51/5, 51/6 51/9 51/3 52/4 52/6 54/1 56/27 56/33 56/38 56/24 56/23 56/19 56/18 56/13 56/32 56/25 57pb 57/6 58/25 58/13 58/19 58/20 58/23 58/24 58/28 58/6 58/30 59/4 59/6 59/7 59/5 62/1 62/9 62/10, 62/11 62/6 62/4 63/3 64pb 65pb 70pb 74/1 76/2 76/1 77/19 77/20 77/23 77/18 77/14 77/12 77/8, 77/7 77/17 77/15 77/9 77/16 77/26 78/32 78/31 78/28 78/27 78/26 78/25 78/42 78/18 78/61 78/60, 78/59 78/57 78/17 78/30 78/56 78/33 78/37 78/54 78/43 78/45 78/50 80/1pb 83pb 86 87/3 87/4pb, 93/3 93/2 96/5 98/2pb 99 100 101/4 101/5 101/6 101/3 102pb 103 104/6 104/7 104/5 105pb 106/57 106/51 106/5 106/58 106/63 106/64 106/7 106/8 106/9 106pb 106/54 106/61 106/10 106/14 106/15 106/2 106/22 106/23 106/26 106/27 106/28 106/29 106/30 106/31 106/32 106/33 106/34 106/35 106/37 106/38 106/39 106/4 106/42 106/43 106/46 106/47 108/73 108/81 108/79 108/8 108/9 108/75 108/72 108/69 108/67 108/66 108/65 108/64 108/61 108/14 108/16 108/19 108/21 108/24 108/28 108/32 108/33 108/34 108/40 108/47 108/56 108/57 108/60 108/76 110 111pb 111 115/3pb 119 120pb 120 121pb 122/5 122/6 127pb 128 129 130 131/1 132/6 132/10 132/7 132/9 132/4 132/11 133pb 133/2 133/4 135 139/1 142pb 142/1 144/3 144/4 148/1 148/2 149 152 155/2 158/9 159/1 164/86 164/78 164/75 164/74 164/73 164/64 164/89 164/91 164/63 164/46 164/45 164/24 164/23 164/34 164/94 164/97 164/99 164/92 164/102 165/2 175 177 178 184/1 184/3 185/3 185/5 185/4 186/1 188/27 188/14 188/13 188/28 188/17 188/18 188/29 188/30 188/32 188/33 188/38 188/9 188/16 188/25 191/160 191/176 191/177 191/178 191/180 191/185 191/154 191/186 191/191 191/193 191/195 191/203 191/205 191/207 191/83 191/121 191/133 191/135 191/137 191/153

191/155 194/6 198/92 198/97 198/93 198/90 198/9 198/88 198/87 198/85 198/84 198/81
 198/78 198/76 198/64 198/63 198/62 198/100 198/101 198/102 198/103 198/108 198/109
 198/110 198/111 198/112 198/113 198/114 198/115 198/116 198/117 198/120 198/128
 198/129 198/130 198/131 198/133 198/135 198/14 198/17 198/18 198/20 198/25 198/26
 198/29 198/32 198/34 198/35 198/36 198/37 198/39 198/47 198/48 198/50 198/54 198/55
 198/6 198/60 198/61 206/8 206/5 206/6 206/9 206/1 210/5 210/8 210/6 210/7 210/1 210/11
 212/61 212/86 212/87 212/60 212/85 212/80 212/79 212/77 212/76 212/59 212/58 212/54
 212/53 212/52 212/50 212/48 212/47 212/46 212/43 212/42 212/74 212/73 212/72 212/71
 212/67 212/64 212/63 212/13 212/14 212/18 212/29 212/38 212/39 212/40 214/2 215/11
 215/34 215/40 215/6 215/1 259/1 259/2 260/1 264 265/1 266 267 268 271 274 275/2 277/1
 280 281/11 281/12 281/4 281/3 282/10 282/8 283/4 283/5 283/2 284/4 285 287 289/3 290/1
 294/1 294/2 296/1 297/2 299 302 304/1 304/2 304/3 307/1 307/2 313 315 317 318 319 322/3
 322/2 322/1 323 326/4 326/3 330/1 331/3 333 334/1 334/2 335 336 339 341 345 353/6 353/4
 353/5 353/3 353/9 364 369 371 372/1 373/1 397 398/1 398/2 405 408/2 408/1 409/3 409/2
 410/1 410/2 414/4 416/4 416/5 416/3 421/4 421/3 422/10 423/3 427 429 439 440/2 442/4
 444/2 444/9 444/4 444/5 444/8 444/10 450/2 450/4 450/5 450/6 457 458/2 461/13 461/17
 461/19 461/22 461/18 461/8 462/2 470 472/1 477/1 479/2 479/1 481/2 481/1 483/5 483/4
 484/2 485/8 485/9 485/10 485/11 485/12 486/10 486/7 486/5 486/25 486/11 486/22 486/21
 486/24 496/3 496/6 496/7 496/5 496/10 500/39 500/40 500/41 500/42 500/45 500/46 500/33
 500/31 500/30 500/3 500/26 500/37 500/20 500/22 500/23 500/24 500/35 501/1 501/12
 503/14 503/5 503/16 503/18 506 507/11 507/9 507/8 507/7 507/6 507/2 507/26 508/3 508/6
 508/7 509/4 510/4 510/3 512/9 515/3 517/2 518/3 518/5 518/2 519/3 519/1 522 525 526/1
 526/2 527 528/5 528/2 529/4 529/6 540/2 542/5 542/23 542/11 542/12 542/13 542/4
 542/3 542/19 542/7 545/4 545/3 545/2 547/2 548/5 548/2 548/12 548/11 549/1 550 551 552
 554 558/5 558/4 558/3 558/2 566/1 566/2 567/3 567/4 569/2 569/1 572/1 572/3 572/2 573/2
 573/4 581 582 587/3 587/2 587/1 588/1 590/6 590/9 590/8 590/1 590/2 590/12 590/11 590/10
 592 593 594 595 596 597 601/9 601/3 601/8 609/1 611 612 614/1 615 616 621/1 629/21
 629/22 629/23 629/13 629/12 629/9 629/8 629/24 629/10 629/11 629/6 639 640/3 641 642
 643/1 649 650 652/11 652/6 652/5 652/7 652/9 652/4 652/13 655/7 655/4 655/19
 655/18 655/12 655/13 655/16 655/17 655/6 660 662 663 664/7 664/5 664/6 664/1 664/3
 665/1 669/1 672/1 673/2 699/4 699/6 699/5 699/1 699/11 699/12 699/2 699/3 701 703 704
 705 707 708 710/2 711 712/1 713 714 715 716/1 718/2 719/1 721/2 723 725/2 726/6 728 731
 732/2 733 735 740/1 740/2 740/3 742/2 742/3 744/1 746/1 747 748/2 750/2 750/1 754/1 755
 757/1 759/4 759/7 759/2 763 1400 1402/1 1403 1404 1406 1411/1 1414 1416 1417 1421
 1422 1427/2 1427/1 1440/8 1440/9 1440/19 1440/6 1445/2 1445/3 1530/1 1530/2 1531a 1536
 1537/2 1537/1

Działki w obrębie ewidencyjnym (miejscowość) Uchylany w jednostce ewidencyjnej (gmina) Skoczów:

7, 8, 9, 15, 16, 41, 67, 69, 70, 93, 95, 96, 100, 101, 104, 106, 108, 112, 115, 133, 134, 142,
 156, 159, 163, 32/1, 35/1, 35/2, 35/3, 35/4, 39/10, 40/1, 40/5, 43/1, 43/2, 48/1, 48/3, 49/4,
 49/5, 49/6, 49/7, 51/1, 56/1, 59/1, 62/4, 63/1, 64/6, 64/8, 75/5, 91/4, 91/9, 91/10, 91/12, 31/3,
 29/5, 19/6, 19/7, 19/10, 19/11, 19/12, 10pb, 111/1, 111/2, 114/1, 13pb, 140/1, 141/2, 158/3,
 158/5, 158/6, 15pb, 19/13, 19/15, 19/17, 19/18, 19/19, 19/20, 19/21, 19/22, 19pb, 1pb, 39/13,
 39/14, 39/15, 39/17, 39/18, 5pb, 6/1 pb

Działki w obrębie ewidencyjnym (miejscowość) Kiczycy w jednostce ewidencyjnej (gmina) Skoczów:

273, 275/3, 277/1, 277/2, 278/1, 280/2, 1103/3, 1103/4, 1177, 1225,

Działki w obrębie ewidencyjnym (miejscowość) Wieszczyca w jednostce ewidencyjnej (gmina) Jasienica:

299/1, 300/3, 299/3, 300/2, 300/5, 300/10, 300/11, 300/12, 319,

STAROSTWO POWIATOWE
w Cieszyńcu
ul. Bobrecka 29
43-400 CIESZYN

DOKUMENTY FORMALNO-PRAWNE

Rzeszów 11.08.2010r.

OŚWIADCZENIE

OŚWIADCZAM, ŻE PROJEKT BUDOWLANY pn. **SYSTEM KANALIZACJI SANITARNEJ W GMINIE SKOCZÓW ORAZ W CZĘŚCI GM. JASIENICA. ZADANIE 1 - KANALIZACJA SANITARNA W MIEJSCOWOŚCIACH: PIERŚCIEC (CZĘŚĆ POŁUDNIOWA, CZĘŚĆ POŁNOCA, CZĘŚĆ POŁUD.-WSCH.) WRAZ Z CZĘŚCIĄ SKOCZOWA (REJON ULICY DOLNY BÓR), PIERŚCIEC-UCHYLANY, KOWALE, KICZYCE (CZĘŚĆ POŁUDNIOWA) – GM. SKOCZÓW ORAZ W CZĘŚCI MIEJSCOWOŚCI WIESZCZĘTA - GM. JASIENICA** ZOSTAŁ WYKONANY ZGODNIE Z OBOWIĄZUJĄCYMI PRZEPISAMI ORAZ ZASADAMI WIEDZY TECHNICZNEJ ZGODNIE Z ART. 2 UST 4 USTAWY Z DNIA 7 LIPCA 1994r. „PRAWO BUDOWLANE” TJ. DZ U z 2003r. NR 207 POZ. 2016 Z PÓŹNIEJSZYMI ZMIANAMI.

.....
Kawol



Adres do korespondencji:

ENION Spółka Akcyjna
Oddział w Bielsku-Białej
Rejon Dystrybucji Cieszyn
ul. Frysztacka 50
43-400 Cieszyn
tel. 33 857 26 00
fax 33 857 27 02
e-mail: bielsko.dp2@enion.pl

GRUPA

TAURON

ENION

Cieszyn, dn. 2010-08-03

ZAKŁAD USŁUG KOMUNALNYCH W
SKOCZOWIE

Nasz znak: OBB/RD2/ZS/AT/5720/2010

Skoczów ul. Olsztyńska 10
43-430 SKOCZÓW

Nr warunków: WP/R2/222145/10

Dotyczy: realizacja warunków przyłączenia nr WP/R2/222145/10

Odpowiadając na wniosek złożony w dniu 2010-07-21, w załączeniu przesyłamy *Warunki przyłączenia* obiektu do sieci niskiego napięcia ENION S.A. Oddział w Bielsku-Białej oraz projekt *Umowy o przyłączenie*.

Jednocześnie informujemy, że:

1. Zakres robót określony w *Warunkach przyłączenia*, do miejsca rozgraniczenia własności urządzeń elektroenergetycznych, zostanie zrealizowany przez ENION S.A. Oddział w Bielsku-Białej po podpisaniu *Umowy o przyłączenie*.
 2. W celu podpisania *Umowy o przyłączenie* Wnioskodawca proszony jest o skontaktowanie się z naszym Rejonem Dystrybucji, a także o dostarczenie aktualnego odpisu z Krajowego Rejestru Sądowego lub aktualnego zaświadczenia o wpisie do ewidencji działalności gospodarczej oraz dokumentu potwierdzającego tytuł prawny do korzystania z obiektu, w którym używane będą przyłączone urządzenia, instalacje i sieci, w przypadku, jeżeli dostarczony z wnioskiem uległ zmianie. Ponadto dostarczenie niżej wymienionych dokumentów może ułatwić i przyspieszyć proces przyłączenia:
 - a) projektu zagospodarowania działki lub terenu wg wymogów zawartych w Rozporządzeniu Ministra Infrastruktury z dnia 3 lipca 2003r. (Dz. U. nr 120, poz. 1133),
 - b) kserokopii decyzji o pozwoleniu na budowę obiektu lub zgłoszenia budowy (o ile jest wymagane),
 - c) kopii aktualnej mapy zasadniczej lub mapy jednostkowej przyjętej do państwowego zasobu geodezyjnego i kartograficznego dla trasy linii do miejsca przyłączenia do sieci nN, pozyskaną z państwowych zasobów geodezyjnych lub kartograficznych nie wcześniej niż 3 miesiące przed podpisaniem *Umowy o przyłączenie*,
 - d) wypisu z rejestru gruntów i wyrys z mapy ewidencyjnej gruntów dla jak wyżej,
 - e) oświadczeń (zgód) właścicieli działek (nieruchomości) na lokalizację projektowanych urządzeń (druk Enion S.A. Oddział w Bielsku-Białej),Dostarczenie dokumentów z podpunktów a) + e) nie jest obligatoryjne, z wyjątkiem przyłączenia placów budowy, kiedy to inwestor powinien dostarczyć decyzję o pozwoleniu na budowę lub złożzyć oświadczenie pisemne, że nie jest ona wymagana.
- Podpisanie *Umowy o przyłączenie* możliwe jest w dni robocze, od poniedziałku do piątku, w godzinach między 7³⁰ a 14³⁰. Prosimy o wcześniejsze telefoniczne uzgodnienie z nami terminu jej podpisania.
3. Wysokość opłaty za przyłączenie wyniesie **1 206,04 zł + VAT** wliczony według obowiązującej stawki, dla mocy przyłączeniowej **11 kW**.

Wysokość opłaty za przyłączenie ulegnie zmianie, jeżeli w dniu zawarcia *Umowy o przyłączenie* obowiązować będą inne zasady lub stawki opłat za przyłączenie, określone w Taryfie aktualnej w dniu zawarcia umowy.

Za zgodność

Z Oryginału

2010 SIE. 0 8

Załączniki:

Zał. nr 1 - Warunki przyłączenia

K/o:

1 x RD2

GEOKART-INTERNATIONAL

Spółka z o.o. w Rzeszowie

Zgodność odpisu z oryginałem
stwierdzam

data

podpis

ENION Spółka Akcyjna
ul. Zawila 65 L
30-390 Kraków
tel. 12 261 10 00
fax 12 261 10 01
e-mail: centrala@enion.pl

Sąd Rejonowy dla Krakowa – Śródmieścia XI Wydział Gospodarczy
Krajowego Rejestru Sądowego, Nr KRS: 0000012216
NIP: 675-000-12-25, REGON: 350626576
Kapitał zakładowy (wpłacony): 25 000 000 zł

ENION S.A. Oddział w Bielsku-Białej
mgr inż. Mirosław Zieliński 43-400 Skoczów

mgr inż. Mirosław Zieliński

Cieszyń, dn. 2010-08-03

ZAKŁAD USŁUG KOMUNALNYCH W SKOCZOWIE

Skoczów ul. Olsztyna 10
43-430 SKOCZÓW

Nr warunków: WP/R2/222145/10

WARUNKI PRZYŁĄCZENIA

Wnioskodawca:

ZAKŁAD USŁUG KOMUNALNYCH W SKOCZOWIE
Skoczów ul. Olsztyna 10
43-430 SKOCZÓW

obiekt:

Pompownia kanalizacji ściekowej P4a-I
Pierściec ul. Skoczowska
gmina: Skoczów
p.gr.: 416/4

adres przyłączanego obiektu:

Niniejszym potwierdzamy złożenie wniosku o określenie warunków przyłączenia w dniu: **2010-07-21**
Odpowiadając na wniosek, informujemy, że zapewniamy przyłączenie do sieci ENION S.A. i dostawę energii elektrycznej o mocy przyłączeniowej **11 kW**, na poniższych warunkach.

I. WYMAGANIA TECHNICZNE

1. Miejsce przyłączenia: obwód nN Zlewnia Mleka [22416-R001-O04] zasilany ze stacji transformatorowej Pierściec [22416] z transformatorem o mocy 400 kVA.
2. a) Miejsce dostarczania energii elektrycznej: końcówki przewodów przyłącza na listwie zaciskowej, w kierunku instalacji Przyłączanego Podmiotu.
b) Miejsce rozgraniczenia własności urządzeń elektroenergetycznych: końcówki przewodów przyłącza na listwie zaciskowej, w kierunku instalacji Przyłączanego Podmiotu. Szafka pomiarowa pozostanie na majątku i eksploatacji Przyłączanego Podmiotu.
3. Przyłączenie obiektu do sieci wymaga:

- a) w zakresie budowy przyłącza: z istniejącego słupa linii nN wykonać przyłącze AsXSn 4x16mm² o długość ok. 32 m, na projektowany słup typu E oraz wykonać połączenie pomiędzy szafką pomiarową a projektowanym przyłączem przewodem AsXSn 4x16mm² o długość ok. 8 m
- b) w zakresie rozbudowy sieci: -
- c) w zakresie przyłączanych urządzeń, instalacji: na projektowanym słupie zbudować szafkę pomiarową. Projektowany obiekt zasilć linią zalicznikową.

4. Układ pomiarowo-rozliczeniowy na napięciu 0,4 kV:

- a) rodzaj układu: 3-fazowy bezpośredni,
- b) miejsce zainstalowania: szafka pomiarowa na słupie.

Grupa taryfowa zostanie ustalona, w oparciu o obowiązującą Taryfę, przed podpisaniem umowy kompleksowej lub umowy o świadczenie usług dystrybucji.

5. Zabezpieczenia główne (przedlicznikowe):

- a) prąd znamionowy: 20 A,
- b) rodzaj: wyłącznik instalacyjny nadmiarowo-prądowy,
- c) lokalizacja: szafka pomiarowa.

6. Dla doboru aparatury, spodziewaną wartość prądu zwarcia w miejscu dostarczania energii elektrycznej przyjąć wg obliczeń, jednak nie mniej niż 10 kA.

7. Wymagany stopień skompensowania mocy biernej, tg φ ≤ 0,4.

8. Sieć nN pracuje w układzie: TT.

9. Określa się następujące dopuszczalne czasy trwania:


Za zgodność
z projektem

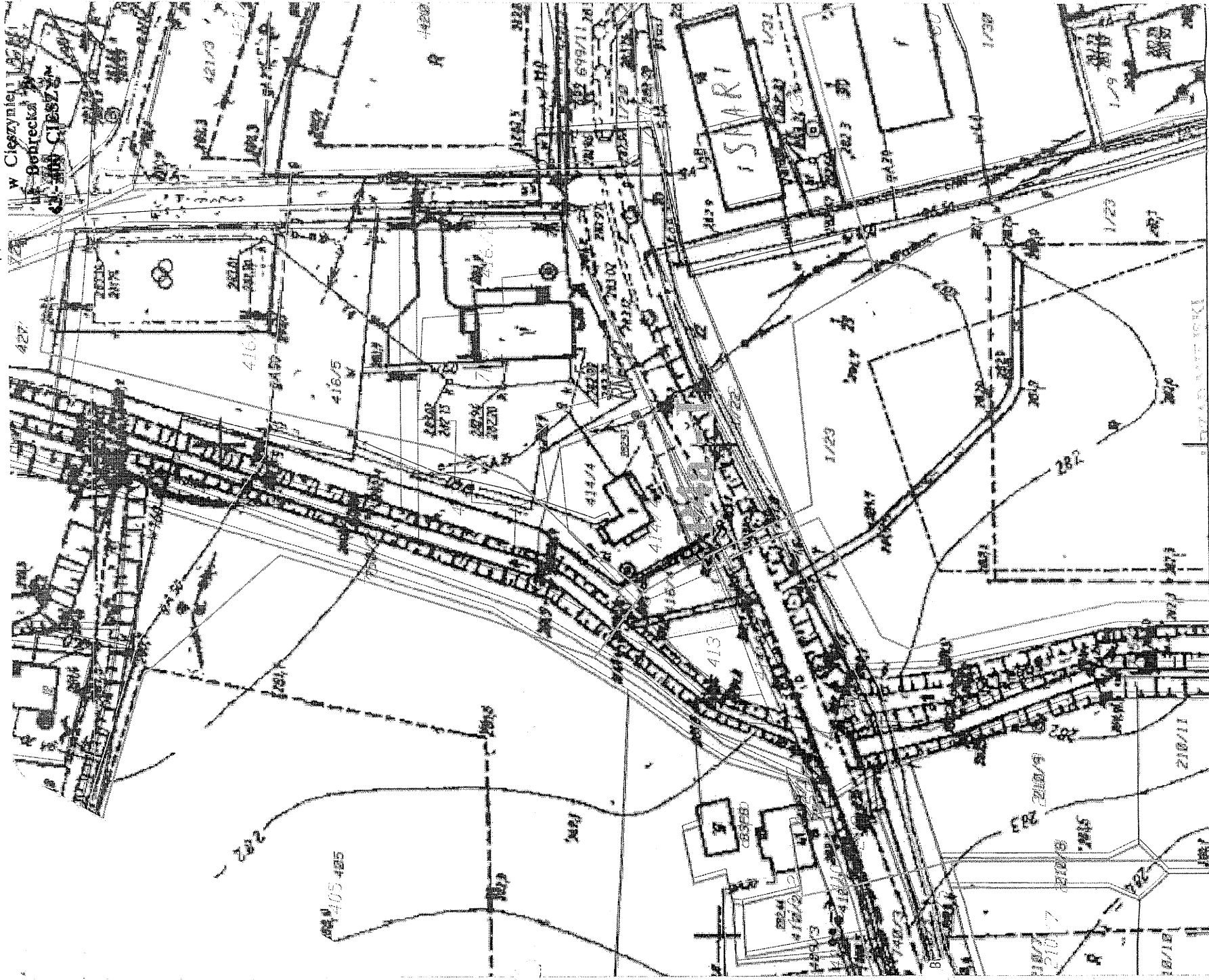
2010 SIE. 0 g

URZĄD MIEJSKI
W SKOCZOWIE
43-430 Skoczów

INSPEKTOR

mgr inż. Zdzisław Orłowski





INSPEKTOR

mgr inż. Andrzej Czatowski

GEGKART-INTERNATIONAL

Spółka z o.o. w Rzeszowie

Zgodność odpisu z oryginałem
stwierdzam

data

podpis

2010 S.I.E. 08

Za zgodność

z oryginałem

5/5



ENION

Adres do korespondencji:

ENION Spółka Akcyjna
Oddział w Bielsku-Białej
Rejon Wysokich Naplęć
ul. Czechowicka 25
43-300 Bielsko-Biała
tel. 33 813 12 31, 33 498 12 31
fax 33 813 12 68, 33 498 12 68
e-mail: bielsko.rwn@enion.pl

Bielsko-Biała, 02.09.2010 r.

GEOKART - INTERNATIONAL

sp. z o.o.

ul. Wita Stwosza 44
35-113 Rzeszów

Nasz znak: OBB/RW/ZS/KM. 648. 116571. 2010

dotyczy: *uzgodnienia projektu budowy systemu kanalizacyjnego w gminie Skoczów w zakresie kolizji z linią 110 kV (miejscowości Piersiec, Kowale, Kiczycze, rejon ul. Dolny Bór w Skoczowie oraz część miejscowości Wieszczęta w gminie Jasienica)*

W odpowiedzi na Państwa pismo GI-DP-1374/10 z dnia 26.08.2010 data wpływu do ENION S.A. 30.08.2010 r. w sprawie jak wyżej informujemy:


1. Przez przedmiotowy teren przebiega nasza napowietrzna dwutorowa linia 110 kV relacji Bielsko – Skoczów, Gwiedzna – Skoczów, odcinek 76-94.
2. Opiniujemy pozytywnie projekt budowy kanalizacji z którego wynika, że jej trasa przebiega w odległości większej niż 5 m od konstrukcji słupów linii 110 kV i przy założeniu, że kanalizacja będzie prowadzona pod poziomem gruntu (nie ulegną zmianie rzedne terenu).
3. W pkt. 2. Opisu technicznego do projektu należy uwzględnić w/w minimalne odległości od słupów linii 110kV.
4. Warunki prowadzenia prac przy budowie i eksploatacji obiektu w sąsiedztwie linii 110 kV określone są w Rozporządzeniu Ministra Infrastruktury z dnia 06.02.2003 r. W przypadku braku możliwości ich spełnienia należy wystąpić do ENION S.A. Oddział w Bielsku-Białej o wyłączenie linii i nadzór nad pracami. Nadzór jest odpłatny.
5. Zgodnie z Państwa wnioskiem uzgodnienie dotyczy wyłącznie kolizji z linią 110 kV. W zakresie sieci niskiego i średniego napięcia należy dokonać uzgodnienia z naszym Rejonem Dystrybucji Cieszyń natomiast w zakresie linii 220 kV z Polskimi Sieciami Elektroenergetycznymi S.A. Katowice ul. Jordana 25.

W załączeniu zwracamy dwa komplety projektu zagospodarowania terenu.

Niniejsze warunki są ważne dwa lata od daty wystawienia.

Załącznik:
2 kpl. projektu

K/o:
1 x RW/ZS a/a



2010 GRU 06

Za zgodność
z oryginałem

Pełnomocnik
ENION S.A. Oddział w Bielsku-Białej
inż. Józef Kuska

INSPEKTOR
mgr inż. Zenon Oratowski

ENION Spółka Akcyjna
ul. Zawila 65 L
30-390 Kraków
tel. 12 261 10 00
fax 12 261 10 01
e-mail: centrala@enion.pl

Sąd Rejonowy dla Krakowa – Śródmieście
XI Wydział Gospodarczy Krajowego Rejestru Sądowego
Wysokość kapitału zakładowego 253 048 507,74 zł
Wysokość kapitału wpłaconego 253 048 507,74 zł

www.enion.pl



GÓRNOŚLĄSKA
SPÓŁKA GAZOWNICTWA

Górnośląska Spółka Gazownictwa Sp. z o.o.

Oddział Zakład Gazownictwa w Zabrze

Rejon Gazownictwa w Bielsku – Białej

Rozdzielnia Gazu w Skoczowie

Ul. Górny Bór 27

B8/488p 1440- / 08/10

Skoczów 12.08.2010

GEOKART-INTERNATIONAL
Sp. z o.o.
35-113 Rzeszów ul. Witosz Stwosza 44

Dotyczy: uzgodnienia dla zadania p.n.: kanalizacja sanitarna w miejscowościach :Pierściec
wraz z częścią Skoczowa, Pierściec Uchylany, Kowale, Kiczyce, Wieszczęta

Kolorem żółtym wkreślono istniejący gazociąg śr/c wg stanu na dzień 12.08.2010r

- przed przystąpieniem do robót należy pisemnie powiadomić Rozdzielnię Gazu w Skoczowie, podając termin rozpoczęcia robót, nazwisko, adres kierownika budowy i inspektora nadzoru.
- wykopy w pobliżu naszych urządzeń podziemnych prowadzić ręcznie, a w wypadku ich odkrycia fakt ten zgłosić w Rozdzielni Gazu w Skoczowie, celem dokonania oględzin oraz ustalenia zakresu prac związanych z zabezpieczeniem jego stanu technicznego.
- w przypadku głębokich wykopów (poniżej poziomu naszego uzbrojenia) gazociągi zabezpieczyć przed uszkodzeniem i zerwaniem przez podwieszenie na belkach.
- wszelkie koszty związane z ewentualnym uszkodzeniem gazociągu lub przebudową ponosi inwestor.

2010 GRU 0 6

Za zgodność
z dokumentem

GEOKART-INTERNATIONAL

SPÓŁKA

15-113 Rzeszów ul. Witosz Stwosza 44

1679/10
opracowanie 26.08.2010

Inspektor ds. technicznych

Rozdzielnia Gazu w Skoczowie

Wojciech Kowalski

12.08.2010

43-400 SKOCHÓW

INSPEKTOR

mgr inż. Zenon Grałowski

GEOKART-INTERNATIONAL

Spółka z o.o. w Rzeszowie

Zgodność odpisu z oryginałem
stwierdzam

data podpis

- przy przebiegu równoległym kanalizacji sanitarnej zachować odległość poziomą od gazociągu wynoszącą min. 0,5 m.
- przy skrzyżowaniu projektowanej kanalizacji z istniejącym gazociągami zachować odległość pionową min. 0,5 m lub zabudować rurę ochronną wg obowiązujących przepisów.
- kąt skrzyżowania gazociągu z rurociągami powinien być nie mniejszy niż:
 - dla g-gów ułożonych w ziemi bez rur ochronnych 45°
 - dla g-gów ułożonych w ziemi z zastosowaniem rur ochronnych 60°
- wytyczenie trasy w terenie uzgodnić z Rozdzielnią Gazu w Skoczowie.
- przed przystąpieniem do robót w sąsiedztwie naszych urządzeń należy nas powiadomić o rozpoczęciu prac.
- prace prowadzone w pobliżu naszych urządzeń prowadzić pod nadzorem naszego przedstawiciela.
- przed zasypaniem odkrytego gazociągu należy uzyskać od naszego przedstawiciela wpis do Dziennika Budowy o odbiorze stanu technicznego gazociągu.
- wszelkie koszty związane z ewentualnym uszkodzeniem gazociągu lub przebudową ponosi inwestor.

ustępstwa os. technicznych
Dzielnia Gazu w Skoczowie
[Podpis]
Piotr Krawczyk

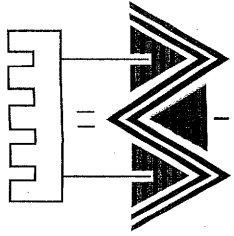
URZĄD MIASTOWY
W CIESZYNIE

2010 GRU 06

Za zgodność
z oryginałem

INSPEKTOR
[Podpis]
mgr inż. Zdzisław Oratowski

GEDART-INTERNATIONAL
Spółka z o.o. w Rzeszowie
Zgodność odpisu z oryginałem
stwierdzam
data podpis



WODOCIĄGI ZIEMI CIESZYŃSKIEJ

SPÓŁKA Z O.O.

UL. MYŚLIWSKA 10, 43-450 USTRON

KONTO: ING BANK ŚLĄSKI S.A.
O/USTRON
nr 02 1050 1070 1000 0001 0109 5222

e-mail: wzc@wzc.com.pl
www.wzc.com.pl

Tel. (033) 854 35 70 SEKRETARIAT
(033) 854 37 25 SEKRETARIAT
(033) 854 34 96 CENTRALA
(033) 854 22 44 CENTRALA
(033) 854 25 73 CENTRALA

FAX (033) 854 37 25

OBSZAR
DZIAŁANIA:

CIESZYN,

USTRON,

WISŁA,

SKOCZÓW,

STRUMIEŃ,

CHYBIE,

GOLESZÓW,

DĘBOWIEC,

HAŻŁACH,



GAZELE BIZNESU



ZEDBIORSTWO
FAIR PLAY



EPARDY BIZNESU

Nasz znak:

Wasz znak:

Ustroń, dnia

TT/ 3357 /2010

23.08.2010

GEOKART - INTERNATIONAL SP. Z O.O.

UL. WITA STWOSZA 44

GEOKART-INTERNATIONAL
35-113 RZESZÓW z o.o. w Rzeszowie

Zgodność odpisu z oryginałem
stwierdzam

data podpis

Dotyczy: uzgodnienia lokalizacyjnego budowy systemu kanalizacji sanitarnej w Gminie Skoczów w miejscowościach Pierściec (część południowa, część północna i połud.-wsch.) Skoczów (rejon ul. Dolny Bór), Pierściec-Uchylany, Kowale, Kiczycze (część południowa).

Wodociągi Ziemi Cieszyńskiej Sp. z o.o. uzgadniają pozytywnie trasę projektowanej kanalizacji sanitarnej zgodnie z załączonymi rysunkami (rys. 1-31) pod warunkiem:

- zachowania min. odległości 1,5 m pomiędzy skrajnią proj. kanalizacji sanitarnej i studzienek kanalizacyjnych a skrajnią istniejącego wodociągu (przy lokalizacji równoległej),
- zachowania min. odległości 0,5 m pomiędzy dnem proj. kanalizacji sanitarnej i rur ochronnych a skrajnią istniejącego wodociągu (przy lokalizacji pionowej),
- na sieci wodociągowej posadowionej poniżej proj. kanalizacji sanitarnej należy zbudować rury ochronne długości min. 3 m.

Rozpoczęcie prac budowlanych należy zgłosić pisemnie do W.Z.C. Spółka z o.o. w Ustroniu.

Prace ziemno-montażowe w obrębie istniejącej sieci wodociągowej należy prowadzić ręcznie i pod nadzorem przedstawiciela W.Z.C. Spółka z o.o. – Rejon Sieci w Skoczowie tel: 338533496.

Wszelkie koszty związane z ewentualnym uszkodzeniem lub przebudową kolidującej istniejącej sieci wodociągowej ponosi Inwestor.

Wszelkie zmiany dotyczące zakresu i sposobu zmiany lokalizacji proj. kanalizacji sanitarnej podlegają uzgodnieniu z naszą Spółką.

Rys. 18, 19, 23 i 24 dodatkowo należy uzgodnić z AQUA S.A. ul. 1 Maja 23, 43-300 Bielsko-Biała.

Powyższe uzgodnienie jest ważne 10 dni

Za zgodność

Z Oryginału
Załącznik: 1 egz. Załączony plan sytuacyjny

pozostaje w aktach WZC Sp. z o.o.

Otrzymują: 1 x adresat

1 x a/a.

KRS 0000091989, Sąd Rejonowy w Bielsku-Białej, VIII Wydział Gospodarczy
KAPITAŁ ZAKŁADOWY na dzień 13.05.2009r. 87.181.000,00 zł, NIP: 548-10-04-266



**Polskie Sieci Elektroenergetyczne
- Potudnie S.A.**

Polskie Sieci Elektroenergetyczne - Potudnie S.A. ul. Jordana 25, 40-056 Katowice
NIP: 954-22-44-772, NIP UE: PL 9542244772, REGON: 276056819, Nr KRS: 0000294015
Sąd Rejonowy Katowice-Wschód w Katowicach VIII Wydział Gospodarczy Krajowego Rejestru
Sądowego, kapitał zakładowy: 15.918.000,00 PLN, kapitał wpłacony: 15.918.000,00 PLN.

16
11 AROSTWOŁOWIAK
GEOKART-INTERNATIONAL
Spółka z o.o. w Cieszyńcu
35-113 Rzeszów, ul. Wita Stwosza 44
656140
wpłynęło dn. **06.04.2010**

Katowice, 30.03.2010
DE/ES/WZ/ **990** /03/2010

GEOKART-INTERNATIONAL Sp. z o.o.
ul. Wita Stwosza 44
35 – 113 Rzeszów

GEOKART-INTERNATIONAL
Spółka z o.o. w Rzeszowie
Zgodność odpisu z oryginałem
stwierdzam

Sprawa: projektu budowy systemu kanalizacyjnego w gminie Skoczów.

W odpowiedzi na Państwa pismo o znakach L.dz.GI-DP-312/10 z dnia 15.03.2010 r. w sprawie projektu budowy systemu kanalizacyjnego w gminie Skoczów: Zad 1. Kanalizacja sanitarna w miejscowości Pięściec (część południowa, część północna, część połud-wsch.), m. Kowale wraz z częścią Skoczowa rejon ulicy Dolny Bór - gm. Skoczów oraz część m. Wieszczęta - gm. Jasienica uprzejmie informujemy, że określony na nadesłanych mapach obszar ww. inwestycji krzyżuje będąca w eksploatacji PSE - POLUDNIE S.A. linia 220kV relacji Bujaków - Liskowice, Bieun - Komorowice (prześla 110 - 118).

Ww. inwestycja oraz sposób jej realizacji powinien uwzględniać wymogi określone w następujących przepisach:

- PN-E-05100 1:1998 Elektroenergetyczne linie napowietrzne. Projektowanie i budowa.
 - Rozporządzenie Ministra Gospodarki z dn. 17.09.1999r. w sprawie bezpieczeństwa i higieny pracy przy urządzeniach i instalacjach energetycznych (Dz. U. nr 80, poz. 912 z 1999r.).
 - Rozporządzenie Ministra Infrastruktury w sprawie bezpieczeństwa i higieny pracy podczas wykonywania robót budowlanych z dnia 06 lutego 2003r. (Dz. U. nr 47, poz. 401 z 2003r.).
- W miejscach skrzyżowania inwestycji z ww. linią zabrania się zwiększania rzędnych terenu. Zabrania się lokalizować trasę przedmiotowej kanalizacji w odległości mniejszej niż 8 m od zewnętrznego obrysu fundamentów słupów linii NN.

Uzgadniamy przedstawiony na przesłanych mapach przebieg i zakres planowanej inwestycji pod warunkiem spełnienia ww. przepisów.

Prowadząc prace budowlano-montażowe zabronione jest urządzenie stanowisk pracy, składowanie materiałów i elementów budowlanych lub maszyn i urządzeń budowlanych oraz używanie sprzętu mechanicznego bezpośrednio pod linią napowietrzną lub w odległości bliższej niż 30 metrów (licząc w poziomie) od skrajnych przewodów. W razie braku możliwości spełnienia powyższych wymogów, prace należy wykonywać w oparciu o zaakceptowaną przez Polskie Sieci Elektroenergetyczne - POLUDNIE S.A. Instrukcję Stanowiskową Bezpiecznego Wykonania Pracy.

Odsyłamy jeden egzemplarz projektu budowy, drugi pozostawiamy w archiwum.

Załączniki:

1x projekt budowy.

2010 SLE 0 8

Kopia:

ESL.

Za zgodność

z oryginału

Sprawy prowadzi: Wojciech Zak, tel. 0-32-257-8430, e-mail: wojciech.zak@pse.operator.pl

C:\Documents and Settings\wojak\Pulpit\Uzgodnienia\2010\uzgodnienie-geokart-30032010.doc

IntraDoc: 700/03/2010



PRZEDSIĘBIORSTWO
FAIR PLAY




ZIGW MEDIA ENERGETA 2009

Sekretariat:
tel. +48 32 257 80 01, fax +48 32 257 80 17
e-mail: pse-poludnie@pse-operator.pl

www.pse-poludnie.pl

Numer rachunku firmowego:
52 1030 1508 0000 0005 0166 8001

-56-



ul. Olszyna 10, 43 - 430 Skoczów

Sp. Z. O. O.

Skoczów, dnia 16.07.2010r.

151



MIĘDZYNARODOWA
w Cieszyńsku
ul. Bobrowa 29
43-400 MIEJSZKOŁA

SKO-EKO
Sp. z o.o.

"MIEJSKA SPÓŁKA SKO - EKO SP. Z O.O. MIEJSKOŁA"
ul. Olczyńska 10, 43 - 430 Skoczów
Sąd Rejonowy w Bielsku Białej VIII Wydział Gospodarczy KRS 0000347303
Kapitał Zakładowy 30.128.000 zł REGON 241438066 NIP 5482607239

SKO-EKO-7034/GS-T/U-13.../171/2011

Skoczów, dnia 28.02.2011r.

GEOKART – INTERNATIONAL Sp. z o.o.

ul. Wita Stwosza 44

35 – 113 Rzeszów

Dotyczy: uzgodnienia projektu architektoniczno – budowlanego pt. „Zadanie 1. Kanalizacja sanitarna w miejscowościach Pierscień (część południowa, część północna, część południowo – wschodnia) wraz z częścią Skoczowa (rejon ul. Dolny Bór), Pierscień Uchylany, Kowale, Kiczyce (część południowa) – Gm. Skoczów oraz w części miejscowości Wieszcza – gm. Jasienica.

W odpowiedzi na pismo w sprawie jak w tytule oraz przesłane dodatkowe dokumenty i poprawki (w tym odpowiedź firmy WILO, poprawiony opis techniczny) Miejska Spółka SKO-EKO Sp. z o.o. uzgadnia przedmiotowe opracowanie z niżej wyszczególnionymi uwagami:

1. W projekcie wykonawczym należy określić sposób zabezpieczenia projektowanych przepompowni przed wyporem wody w przypadku wysokiego poziomu wód gruntowych.
2. Ze względu na położenie części przepompowni sieciowych w bezpośrednim sąsiedztwie cieków wodnych bądź stawów, proponujemy na etapie projektu wykonawczego wyniesienie ich ponad teren min na 0,5 m w celu zabezpieczenia przed ewentualnymi podtopieniami.
3. Na etapie projektu wykonawczego proponujemy rozważenie zastosowania, w miejsce projektowanych betonowych studni Ø 1200mm, również betonowych ale Ø 1000mm. Pozwoli to z pewnością na obniżenie kosztów inwestycji.
4. Włazy do przepompowni winne być zamykane na zamek patentowy, bądź kłódkę.
5. Wykonawca winien zgłosić do tutejszej Spółki przystąpienie do robót nie mniej niż 7 dni przez planowanym rozpoczęciem robót. Włączenie do miejskiej sieci kanalizacyjnej należy wykonać pod nadzorem pracowników tutaj. Spółki.
6. Wykonaną kanalizację sanitarną należy zgłosić do odbioru technicznego i przekazania do eksploatacji w Miejskiej Spółce SKO-EKO Sp. z o.o. Do odbioru należy przedłożyć następujące dokumenty:
 - a. Inwentaryzacja geodezyjna powykonawcza kanalizacji wraz z zestawieniem studzienek, papierowa oraz w wersji elektronicznej.
 - b. Zestawienie podłączonych nieruchomości z wyszczególnionymi następującymi informacjami:
 - nazwisko i imię właściciela podłączonej nieruchomości wraz z aktualnym adresem zamieszkania,
 - adres podłączonej nieruchomości wraz z numerem ewidencyjnym działki i oznaczeniem czy nieruchomość jest zabudowana,
 - data podłączenia wraz ze stanem licznika wody,

tel. 33 479 94 70
fax. 33 479 94 78

Bank Spółdzielczy w Skoczowie 82 8126 0007 0000 1225 2000 0010

www.sko-eko.skoczow.pl
e-mail: biuro@sko-eko.skoczow.pl

INSPEKTOR Z ZAGRODNIENIEM
W SKO-CZOWIE
Rynek 1
43-430 Skoczów

INSPEKTOR Z ZAGRODNIENIEM
Z OBYWATELSTWEM
mgr inż. Zenon Oratowski
2011 MAR 07

- 57a

MGSW-nr. 29/2010 r.

Skoczów dnia, 29.03.2010 r.

GEOKART-INTERNATIONAL
Spółka z o.o.
33-113 Rzeszów
ul. Wita Stwosza 44

GEOKART-INTERNATIONAL
Spółka z o.o. w Rzeszowie
Zgodność odpisu z oryginałem
stwierdzam
data podpis

Dotyczy : pisma z dnia 25.02.2010 r. nr. 10-T/02-2010 **uzgodnienia** przebiegu projektowanej kanalizacji sanitarnej. Etap I, II w miejscowościach : Kowale, Pierściec – Uchylany, Kiczycze , Ochaby Wielkie (prawobrzeżne) .

W nawiązaniu do otrzymanego projektu kanalizacji sanitarnej Miejsko-Gmina Spółka Wodna w Skoczowie zapoznała się z projektem i naniosiła na nim istniejące urządzenia melioracji szczegółowych / lokalizację rowów i sieci drenarskiej /.

Z względu istnienie sieci drenarskiej z lat przedwojennych i powojennych tut. Spółka nie posiada w całości map z siecią drenarską i istnienie sieci drenarskiej zostało opieczęgowane w obrębie parcel drenowanych w wymienionych sołectwach .

Rowy melioracyjne zostały naniesione kolorem zielonym.

Uzgodnienia odnośnie kolizji z siecią drenarską :

- w przypadku natrafienia na systemy drenarskie podczas robót ziemnych związanych z budową kanalizacji sanitarnej wykonawca ma obowiązek zgłaszać tut. Spółce o uszkodzeniu ,a w trakcie robót zabezpieczyć przed zamuleniem дренаżu do chwili wykonania połączenia ciągu drenarskiego.

Połączenie дренаżu dokonać na utwardzonym gruncie / podkład z deski, drabinki/ i przed zasypaniem zgłosić do odbioru w tut. Spółce oraz właścicielowi gruntu .

Odbiór wykonywanych połączeń przed ich zasypaniem dokonany zostanie z udziałem właściciela gruntu i tut. Spółki .

Uzgodnienie odnośnie rowów melioracyjnych :

- w przypadku przejścia przez rowy melioracyjne tut. Spółki należy zachować przepływ wód , dno i skarpy naruszonego rowu umocnić płytą betonową typu kratka na dł 5 m w jedną i drugą stronę skarpy rowu w prowadzonym wykopie , wyloty drenarskie na rowach przywrócić do stanu pierwotnego .

Miejsko-Gmina Spółka Wodna w wyniku prowadzenia nadzoru nad urządzeniami melioracyjnymi w czasie budowy kanalizacji sanitarnej i ich odbiorów poniesie koszty administracyjne / koszty wyjazdów- delegacje służbowe / . W związku z powyższym będziemy obciążać inwestora z tego tytułu notą księgową .

URZĄD MIEJSKI
W SKOCHOWIE
ul. Rynek 1
43-400 Skoczów

Do wiadomości :

1. Urząd Miejski w Skoczowie
ul. Rynek 1
2. a/a.

2010 SIE. 0-0

Za zgodność
z oryginałem

Za Zarząd :

INSPEKTOR

mgr inż. Zdzisław Głotowski

PRZEWODNICZĄCY
MIEJSKO-GMINA WODNA
W SKOCHOWIE

Tadeusz Knypps

W załączeniu: sytuację powykonawczą sieci drenarskiej.

Nr MZD- 5548/Uzg/18/12 4 10

DECYZJA Nr 15/10

Na podstawie art.39 ust.3 i art. 40 ustawy z dnia 21 marca 1985r. o drogach publicznych (tekst jednolity Dz.U.z 2007r. Nr 19, poz. 115) i art.104 ustawy z dnia 14 czerwca 1960r. KPA (tekst jed. Dz.U.z 2000r.Nr 98 poz.1071 z późn.zm.) realizowanych w oparciu o uchwałę Nr XXXVI/447/2009 Rady Miejskiej Skoczowa z dnia 1 października 2009r. w sprawie utworzenia jednostki budżetowej pod nazwą Miejski Zarząd Dróg, w związku z wystąpieniem firmy:

GEOKART – INTERNATIONALE

Spółka z o.o.

35-113 Rzeszów ul. Wita Stwosza 44

działającej z upoważnienia

Gminy Skoczów

uzgadniam przedstawiony na załączonych planach sytuacyjnych, projekt trasy kanalizacji sanitarnej wraz z przyłączami do budynków, w sołectwie Kowale oraz wyrażam zgodę jej częściowe umieszczenie w pasie drogowym dróg zarządzanych i utrzymywanych przez Miejski Zarząd Dróg zlokalizowanych w obrębie działek nr 849/1, 454/3, 518/1, 849/2, 520/8, 520/10, 846, 841/2, 313/2, 262/2, 842/1, 311/13, 311/14, 843/4, 865, 370/2, 842/3, 354/4, 315/32, 315/34, 315/7, 315/15, 40/1, 821/6, 830, 829, 821/12, 821/19, 821/13, 827/2, 293, 295, 826, 856/4, zastrzegając następujące warunki :

1. Szczegółowe rozwiązania techniczne i sytuacyjne projektowanej kanalizacji sanitarnej wraz z jej budową muszą odpowiadać następującym obowiązującym aktom prawnym:

- Ustawie z dnia 21 marca 1985r. o drogach publicznych (tekst jednolity Dz.U.z 2004r. Nr 204 poz.2086)
- Rozporządzeniu Rady Ministrów z 1 czerwca 2004r. w sprawie określenia warunków udzielania zezwoleń na zajęcie pasa drogowego (Dz.U.z 2004r. Nr140 poz.1481)
- Rozporządzeniu Ministra Komunikacji oraz Administracji Gospodarki Terenowej i Środowiska z dnia 10 lutego 1977r. w sprawie bezpieczeństwa i higieny pracy przy wykonywaniu robót drogowych i mostowych (Dz.U.Nr 7 poz. 30 z późn. zm.)
- Ustawie z dnia 20 czerwca 1997r. Prawo o ruchu drogowym (Dz.U.Nr 98 poz. 602 z późn. zm.)

2. Przejścia poprzeczne dróg (działki nr 849/1, 454/3, 520/10, 520/8, 849/2, 518/1, 846, 841/2, 842/1, 262/2, 313/2, 842/1, 311/13, 311/14, 354/4, 830, 370/2, 843/4, 361/2, 842/3, 315/7, 315/15, 842/1, 821/19, 821/13, 821/19, 826, 293, 295, 827/2, 826, 856/4) należy wykonać przewiertem lub przeciskiem. Kanalizację na tych odcinkach należy umieścić w stalowej (lub z tworzywa sztucznego o podobnych parametrach technicznych) rurze ochronnej.

Końce rur ochronnych winny znajdować się w komorach przepychowych, które należy usytuować w odległości min, 1,5 m od krawędzi nawierzchni.

3. Projektowane odcinki sieci kanalizacyjnej przedstawione na rys. nr 3, 9, 12 i 13 (równoległe do osi) można umieścić w pasach drogowych dróg - działki 846, 315/34, 315/7, 40/1, 821/6, 821/19, 829.

2010 SIF 0 8

**Za zgodność
z oryginałem**

mgr inż. *[podpis]* Skoczowski

INSPEKTOR

43-430 Skoczów

ul. Bobrecka 1

GEOKART-INTERNATIONAL

Spółka z o.o. w Rzeszowie

Zgodność odpisu z oryginałem
stwierdzam

data

podpis

W przypadku, kiedy posadowienie sieci kanalizacyjnej na tych fragmentach będzie mniejsze niż 1,5 m od poziomu nawierzchni to należy ją umieścić w rurze ochronnej.

Roboty związane z ułożeniem w/w odcinków kanalizacji można wykonać przekopem. Odbudowanie korpusu drogowego należy wykonać materiałem kamiennym o ciągłej krzywej uziarnienia, materiał ten należy układać warstwami o gr. 30 cm i odpowiednio zagęścić, aż do uzyskania wymaganego współczynnika zagęszczenia

Odtworzenie podbudowy oraz nawierzchni powinno polegać na:

- wykonaniu 30 cm zagęszczonej mechanicznie podbudowy z tłucznia
- ułożeniu z zagęszczeniem mechanicznym warstwy wiążącej z masy asfaltobetonowej gr 6 cm
- ułożeniu z zagęszczeniem mechanicznym warstwy ścieralnej z masy asfaltobetonowej drobnoziarnistej o gr. 4 cm.

Warstwa ścieralna winna być wykonana na całej szerokości jezdni.

4. W ściśle uzasadnionych przypadkach, kiedy nie będzie technicznych możliwości wykonania przeciisku lub przewiertu pod drogą, zarządca drogi dopuszcza możliwość prowadzenia robót metodą przekopu.

5. Wszystkie studnie kanalizacyjne umiejscowione w korpusach dróg muszą posiadać pierścienie odciażające i włązy typu ciężkiego.

6. Umieszczenie w pasach drogowych części projektowanej sieci kanalizacji sanitarnej nie może zmniejszyć stateczności i nośności korpusu drogi, naruszać urządzeń odwadniających ani innych podziemnych urządzeń drogowych, zaś ich zabezpieczenie nie może zagrażać bezpieczeństwu ruchu drogowego.

7. Zabudowana w pasach drogowych sieć, nie może ograniczać zamierzeń zarządcy co do zakresu prowadzenia remontów i przebudowy dróg i urządzeń związanych z ich funkcjonowaniem. W przypadku ewentualnych kolizji Właściciel kanalizacji będzie zobowiązany do jego przebudowy na nasze żądanie na własny koszt.

8. Zarządzający drogą nie ponosi odpowiedzialności za kolizje z urządzeniami obcymi znajdującymi się w pasie drogowym, lokalizację tych urządzeń należy uzgodnić z ich właścicielami.

9. Przed rozpoczęciem robót związanych z wykonaniem odcinków kanalizacji w pasach drogowych, Wykonawca lub Inwestor winien uzyskać decyzję zezwalającą na ich zajęcie, jak również umieszczenie w nim urządzenia nie związanego z funkcjonowaniem drogi.

Wniosek w tej sprawie, sporządzony zgodnie z §1 Rozporządzenia Rady Ministrów z dnia 1 czerwca 2004r. w sprawie określenia warunków udzielania zezwoleń na zajęcie pasa drogowego (Dz.U z 2004r. Nr 140 z 2004r. poz.1481) należy złożyć w terminie najpóźniej 14 dni przed planowanymi robotami w Miejskim Zarządzie Dróg w Skoczowie ul. Mickiewicza 14, gdzie również można pobrać druki wniosków. Do wniosku należy dołączyć zatwierdzony przez zarządzającego ruchem tj. Starostwo Powiatowe w Cieszyńcu, projekt organizacji robót na czas zajęcia pasa drogowego (dla odcinków kanalizacji umieszczanych w drogach równoległe do osi) oraz do wglądu zatwierdzony projekt budowy przedmiotowej kanalizacji.

10. Zajęcie pasa drogowego oraz umieszczenie urządzenia nie związanego z funkcjonowaniem drogi podlegają opłacie zgodnie z art. 40 ustawy z dnia 21 marca 1985r. o drogach publicznych (tekst jednolity Dz.U z 2004r. Nr 204, poz. 2086), i § 2 pkt.1 i 2 Uchwały Nr XXII/265/2004 Rady Miejskiej Skoczowa z dnia 24 czerwca 2004r. w sprawie wysokości stawek opłat za zajęcie pasa drogowego (Dz. Urz. Woj.Śl. Nr 76 z 2004r. poz. 2283).

Jednocześnie informuję, że zgodę na umieszczenie projektowanej kanalizacji sanitarnej na działkach nr 838, 839 i 821/4, stanowiących pas drogowy drogi powiatowej 2640 S Pięściec-Kowale, należy uzyskać u jej zarządcy tj. w Powiatowym Zarządzie Dróg Publicznych 43-430 Skoczów

2010 r. 08

Za zgodność
z oryginałem

INSPEKTOR

mgr inż. *[Podpis]*

- 60 -

Starostwo Powiatowe	
Spółka z o.o. w Rzeszowie	
Zgodność odpisu z oryginałem	
data	podpis

42-400 CIESZYŃ
w Cieszynie ul. Bobrecka 29, zaś w odniesieniu do działki nr 279/2 (wg wypisu z rejestru gruntów użytkowanej jako lasy i grunty leśne) w Wydziale Gospodarki Nieruchomościami Starostwa Powiatowego w Cieszynie ul. Szeroka 13.

Od niniejszej decyzji służy prawo wniesienia odwołania do samorządowego Kolegium Odwoławczego w Bielsku-Białej za pośrednictwem Burmistrza Miasta Skoczowa w terminie 14-dni od daty otrzymania decyzji.

Zgodnie z ustawą o opłacie skarbowej z dnia 9 września 2000r. (Dz.U.z 2000 r. Nr 86 poz. 960) nie pobrano opłaty skarbowej.

Otrzymują :

1. Geokart-Internationale Spółka z o.o.
35-113 Rzeszów ul. Wita Stwosza 44
2. Gmina Skoczów
3. MZD - a/a



Z UP. BURMISTRZA

Piotr Hanzel
Piotr Hanzel
p.o. DYREKTORA
Miejscowego Zarządu Dróg
w Skoczowie

URZĄD MIEJSKI
W SKOCHOWIE
Rynek 1
43-430 Skoczów

ZA ZGODNOŚĆ
Z Oryginałem
2010 R. 11. 11. 9

INSPEKTOR

mgr inż. Zenon Oratowski

GEOKART-INTERNATIONAL
Spółka z o.o. w Rzeszowie
Zgodność odpisu z oryginałem
stwierdzam

data podpis

Burmistrz Miasta
Skoczowa

Nr MZD-5548/Uzg/18a/ 201/10

DECYZJA Nr 15a/09

Na podstawie art. 154 §1 i §2 ustawy z dnia 14 czerwca 1960r. KPA (tekst jed. Dz.U. z 2000r.Nr 98 poz.1071z późn. zm. realizowanych w oparciu o uchwałę Nr XXXVI/447/2009 Rady Miejskiej Skoczowa z dnia 1 października 2009r. w sprawie utworzenia jednostki budżetowej pod nazwą Miejski Zarząd Dróg na wniosek firmy: **Geokart – Internationale Spółka z o.o. 35-113 Rzeszów ul. Wita Stwosza 44**

Zmieniam

decyzję Burmistrza Miasta Skoczowa Nr15/10 z dnia 26 stycznia 2010r. w sprawie uzgodnienia projektu trasy kanalizacji sanitarnej wraz z przyłączami w sołectwie Kowale, w następujący sposób:

wstęp o treści:

„...uzgadniam przedstawiony na załączonych planach sytuacyjnych, projekt trasy kanalizacji sanitarnej wraz z przyłączami do budynków, w sołectwie Kowale oraz wyrażam zgodę jej częściowe umieszczenie w pasie drogowym dróg zarządzanych i utrzymywanych przez Miejski Zarząd Dróg zlokalizowanych w obrębie działek nr 849/1, 454/3, 518/1, 849/2, 520/8, 520/10, 846, 841/2, 313/2, 262/2, 842/1, 311/13, 311/14, 843/4, 865, 370/2, 842/3, 354/4, 315/32, 315/34, 315/7, 315/15, 40/1, 821/6, 830, 829, 821/12, 821/19, 821/13, 827/2, 293, 295, 826, 856/4, zastrzegając następujące warunki :”

zastępuję słowami:

„...uzgadniam przedstawiony na załączonych planach sytuacyjnych, projekt trasy kanalizacji sanitarnej wraz z przyłączami do budynków, w sołectwie Kowale oraz wyrażam zgodę jej częściowe umieszczenie w pasie drogowym dróg zarządzanych i utrzymywanych przez Miejski Zarząd Dróg zlokalizowanych w obrębie działek nr 849/1, 454/3, 518/1, 849/2, 520/8, 520/10, 846, 841/2, 313/2, 262/2, 842/1, 311/13, 311/14, 843/4, 865, 370/2, 842/3, 354/4, 315/32, 315/34, 315/7, 315/15, 40/1, 821/6, 830, 829, 821/12, 821/19, 821/13, 827/2, 293, 295, 826, 856/4, 376/2, 821/14, 821/25, pb31, zastrzegając następujące warunki :”

dodaje pkt 3a o treści:


„W obrębie działek nr 376/2, 821/14, 821/25 i pb 31 projektowaną kanalizację można wykonywać przekopem. Teren po przekopach należy przywrócić do stanu pierwotnego.”

zapis o treści:

„Jednocześnie informuję, że zgodę na umieszczenie projektowanej kanalizacji sanitarnej na działkach nr 838, 839 i 821/4, stanowiących pas drogowy drogi powiatowej 2640 S Pięścic-Kowale, należy uzyskać u jej zarządcy tj. w Powiatowym Zarządzie Dróg Publicznych w Cieszynie ul. Borecka 29, zaś w odniesieniu do działki nr 279/2 (wg wypisu z rejestru gruntów użytkowanej jako lasy i grunty leśne) w Wydziale Gospodarki Nieruchomościami Starostwa Powiatowego w Cieszynie ul. Szeroka 13.”

zastępuję słowami:

„Jednocześnie informuję, że zgodę na umieszczenie projektowanej kanalizacji sanitarnej na działkach nr 838, 839 i 821/4, stanowiących pas drogowy drogi powiatowej 2640 S Pięścic-Kowale, należy uzyskać u jej zarządcy tj. w Powiatowym Zarządzie Dróg Publicznych w Cieszynie ul. Borecka 29, zaś w odniesieniu do działki nr 279/2 (wg wypisu z rejestru grun-



INSPEKTOR
mgr inż. *[Signature]* *[Signature]*
43-430 Skoczów

2010 SIE 08

Za zgodność
z oryginałem
mgr inż. *[Signature]*

STAROSTWO POWIATOWE
w Cieszynie
Wydział Gospodarki
Nieruchomościami Starostwa Powiatowego w Cieszynie ul. Szeroka 13."

Uzasadnienie :

Zgodnie z załączonymi do wniosku w sprawie uzgodnienia przebiegu projektowanej kanalizacji sanitarnej w sołectwie Kowale, złożonego przez firmę Geokart – International Spółka z o.o. z siedzibą przy ul. Wita Stwosza 44 w Rzeszowie, wypisami z rejestru gruntów użytkowania działek nr 376/2, 821/14, 821/25 i pb 31 zostało określone jako inne niż „drogi”.

Z uwagi na powyższe, zarządca dróg gminnych tj. Miejski Zarząd Dróg nie wydał zgody na ich zajęcie dla potrzeb projektowanej kanalizacji sanitarnej.

Jednakże, po ponownym przeanalizowaniu sprawy, działając w oparciu o pismo Urzędu Miejskiego w Skoczowie Wydział Gospodarki Nieruchomościami i Środowiska Nr GNIŚ/n 72212-1/10 z dnia 4 lutego 2010r. oraz przekazany jako załącznik do decyzji Burmistrza Miasta Skoczowa z dnia 1 lutego 2010r. wykaz nieruchomości gruntowych stanowiących drogi gminne stwierdzono, że działki nr 376/2, 821/14, 821/25 i pb 31, faktycznie stanowią część pasów drogowych, dróg powierzonych w zarządzanie.

Ponadto, w oparciu o cytowane wyżej pismo Wydziału Gospodarki Nieruchomościami i Środowiska UM w Skoczowie stwierdzono, że w związku z tym, iż działki nr 361/2 i 365/5 stanowią własność Skarbu Państwa, zgodę na ich zajęcie należy uzyskać w Starostwie Powiatowym w Cieszynie,

W związku z powyższym, działając w oparciu o art. 39 ust.3 ustawy z dnia 21 marca 1985r. o drogach publicznych (tekst jedn. Dz. U. z 2007r. Nr 19 poz.115 z zm.) postanowiono dokonać zmian w już wcześniej wydanej decyzji własnej Nr 15/10 z dnia 26 stycznia 2010r. poprzez wydanie decyzji zmieniającej.

Od niniejszej decyzji służy prawo wniesienia odwołania do Samorządowego Kolegium Odwoławczego w Bielsku-Białej za pośrednictwem Burmistrza Miasta Skoczowa w terminie 14-dni od daty otrzymania decyzji.

Zgodnie z ustawą o opłacie skarbowej z 9 września 2000r. (Dz.U z 2000 r. Nr 86 poz. 960) nie pobrano opłaty skarbowej.

Otrzymują :

1. Geokart-Internationale
Spółka z o.o.
35-113 Rzeszów
ul. Wita Stwosza 44

2. MZD-a/a




Z UP. BURMISTRZA
Kowale
Piotr Hanzel
p.o. DYREKTORA
Miejskiego Zarządu Dróg
w Skoczowie

URZĄD POWIATOWY
W CIESZYNIE
43-400 SKOCZÓW

2010 SIE 08

Za zgodność
z oryginałem

INSPEKTOR
mgr inż. *[Signature]* Oratowski



**Burmistrz Miasta
Skoczowa**

ZAL NR 21
11 ROSTWO POWIATOWE
w Cieszynie
ul. Bobrecka 29
Skoczów dnia 20 sierpnia 2010r.

Nr MZD- 5548/Uzg/208/ 1368 10

DECYZJA Nr 242/10

Na podstawie art.39 ust.3 i art. 40 ustawy z dnia 21 marca 1985r. o drogach publicznych (tekst jednolity Dz.U.z 2007r. Nr 19, poz. 115) i art.104 ustawy z dnia 14 czerwca 1960r. KPA (tekst jed. Dz.U.z 2000r.Nr 98 poz.1071 z późn.zm.) realizowanych w oparciu o uchwałę Nr XXXVI/447/2009 Rady Miejskiej Skoczowa z dnia 1 października 2009r. w sprawie utworzenia jednostki budżetowej pod nazwą Miejski Zarząd Dróg, w związku z wystąpieniem firmy:

GEOKART – INTERNATIONALE

Spółka z o.o.

35-113 Rzeszów ul. Wita Stwosza 44

działającej z upoważnienia

Gminy Skoczów

uzgodniam przedstawiony na załączonych planach sytuacyjnych, projekt trasy kanalizacji sanitarnej wraz z przyłączami do budynków, w Skoczowie - obręb Dolny Bór oraz miejscowościach : Pierściec i Kowale oraz wyrażam zgodę jej częściowe umieszczenie w pasie drogowym dróg zarządzanych i utrzymywanych przez Miejski Zarząd Dróg w Skoczowie

m. Pierściec

- ul. Myśliwska – dz. nr 156,158/3
- ul.Stawowa – dz. nr 701
- ul. Górnioki – dz. nr 1440/6
- ul. Stewna – dz. nr 703,711
- ul. Mała – dz. nr 590/6 i 590/8
- ul. Krótka – dz. nr 542/12 i 590/11
- ul. Sotecka – dz. nr 705
- ul. Rolna – dz. nr 754/1
- ul. Komunalna – dz. nr 529/4
- ul. Nad Potokiem – dz. nr 716/1,486/25,716/1
- ul. M. Wardas i ul. Roztropicka – dz. nr 718/2
- ul. Pszenna – dz. nr 728
- ul. ks. Langnera – dz. nr 721/2
- ul. Tomanka – dz. nr 723
- ul. Brzozowa – dz. nr 742/3, 742/2
- ul. Akacjowa – dz. nr 746/1
- ul. Azaliowa – dz. nr 212/76
- ul. Pod Dębiną – dz. nr 747
- ul. Jaworowa – dz. nr 744/1
- ul. Jaśminowa – dz. nr 198/32
- ul. Kalinowa – dz. nr 198/25
- ul. Brzimowa – dz. nr 194/6
- ul. Wrzosowa – dz. nr 198/26
- ul. Dworska – dz. nr 725/2, 732/2
- ul. Wodna – dz. nr 735,100

URZĄD MIEJSKI
W OBYWATELSTWIE
100001
43-400 Skoczów

2010 GRU 0 6

Za zgodność
z oryginałem

INSPEKTOR
mgr *[podpis]* Leon Oratowski

GEOKART-INTERNATIONAL
Spółka z o.o. w Rzeszowie
Zgodność odpisu z oryginałem
stwierdzam
data podpis

ul. Cicha – dz. nr 106/32
ul. Zaulek – dz. nr 159/1
ul. Sarnia – dz. nr 108/8, 108/14
ul. Spacerowa – dz. nr 731
ul. Zielna – dz. nr 500/40

m. Kowale – dz. nr 315/7, 313/3, 842/2

Skoczów – ul. Dolny Bór – dz. nr 39/13

zastępując następujące warunki :

1. Szczegółowe rozwiązania techniczne i sytuacyjne projektowanej kanalizacji sanitarnej wraz z jej budową muszą odpowiadać następującym obowiązującym aktom prawnym:
 - Ustawie z dnia 21 marca 1985r. o drogach publicznych (tekst jednolity Dz.U z 2004r. Nr 204 poz.2086)
 - Rozporządzeniu Rady Ministrów z 1 czerwca 2004r. w sprawie określenia warunków udzielania zezwoleń na zajęcie pasa drogowego (Dz.U z 2004r. Nr 140 poz.1481)
 - Rozporządzeniu Ministra Komunikacji oraz Administracji Gospodarki Terenowej i Środowiska z dnia 10 lutego 1977r. w sprawie bezpieczeństwa i higieny pracy przy wykonywaniu robót drogowych i mostowych (Dz.U Nr 7 poz. 30 z późn. zm.)
 - Ustawie z dnia 20 czerwca 1997r. Prawo o ruchu drogowym (Dz.U Nr 98 poz. 602 z późn. zm.)

2. Przejścia poprzeczne dróg, tam gdzie nie ma nawierzchni bitumicznej można wykonać metodą przekopu, w innych sytuacjach wykonanie tych przejść należy przewidzieć metodą przewiertu lub przecisku, bez naruszania nawierzchni.

3. W przypadkach, gdy w obrębie pasa drogowego, kanalizacja byłaby posadowiona na głębokości mniejszej niż 1,5 m od poziomu jezdni, należy zaprojektować jej umieszczenie w rurach ochronnych stalowych (lub z tworzywa sztucznego o podobnych parametrach technicznych).

Końce rur ochronnych winny znajdować się w komorach przepychowych, które należy usytuować w odległości min, 1,5 m od krawędzi nawierzchni.

4. Odbudowanie korpusu drogowego po przekopach należy wykonać materiałem kamiennym o ciągłej krzywej uziarnienia, materiał ten należy układać warstwami o gr. 30 cm i odpowiednio zagęścić, aż do uzyskania wymaganego współczynnika zagęszczenia

Odtworzenie podbudowy oraz nawierzchni powinno polegać na :

- wykonaniu 30 cm zagęszczonej mechanicznie podbudowy z tłucznia
- ułożeniu z zagęszczeniem mechanicznym warstwy wiążącej z masy asfaltobetonowej gr 6 cm
- ułożeniu z zagęszczeniem mechanicznym warstwy ściertalnej z masy asfaltobetonowej drobnoziarnistej o gr. 4 cm.

W przypadkach, umieszczenia kanalizacji w drodze (odcinki równoległe do osi), tam gdzie jest obecnie nawierzchnia bitumiczna, jej odtworzenie należy wykonać na całej szerokości jezdni.

5. Wszystkie studnie kanalizacyjne umiejscowione w korpusach dróg muszą posiadać pierścienie odciążające i włązy typu ciężkiego.

6. Umieszczenie w pasach drogowych części projektowanej sieci kanalizacji sanitarnej nie może zmniejszyć stateczności i nośności korpusu drogi, naruszać urządzeń odwadniających ani innych podziemnych urządzeń drogowych, zaś ich zabezpieczenie nie może zagrażać bezpieczeństwu ruchu drogowego.

7. Zabudowana w pasach drogowych sieć, nie może ograniczać zamierzeń zarządcy co do zakresu prowadzenia remontów i przebudowy dróg i urządzeń związanych z ich funkcjonowaniem. W przypadku ewentualnych kolizji Właściciel kanalizacji będzie zobowiązany do jego przebudowy na nasze żądanie na własny koszt.

43-430 Skoczów

2010 GRU 06

Za zgodność
z oryginałem

INSPEKTOR
mgr inż. Andrzej Cielkowski

- 65 -

GEOKART-INTERNATIONAL

Spółka z o.o. w Rzeszowie

Zgodność odpisu z oryginałem
stwierdzam

data podpis

8. Zarządzający drogą nie ponosi odpowiedzialności za kolizje z urządzeniami obcymi znajdującymi się w pasie drogowym, lokalizację tych urządzeń należy uzgodnić z ich właścicielami.
9. Przed rozpoczęciem robót związanych z wykonaniem odcinków kanalizacji w pasach drogowych, Wykonawca lub Inwestor winien uzyskać decyzję zezwalającą na ich zajęcie, jak również umieszczenie w nim urządzenia nie związanego z funkcjonowaniem drogi.
- Wniosek w tej sprawie, sporządzony zgodnie z §1 Rozporządzenia Rady Ministrów z dnia 1 czerwca 2004r. w sprawie określenia warunków udzielania zezwoleń na zajęcie pasa drogowego (Dz.U.z 2004r. Nr 140 z 2004r. poz.1481) należy złożyć w terminie najpóźniej 14 dni przed planowanymi robotami w Miejskim Zarządzie Dróg w Skoczowie ul. Mickiewicza 14, gdzie również można pobrać druki wniosków. Do wniosku należy dołączyć zatwierdzony przez zarządzającego ruchem tj. Starostwo Powiatowe w Cieszynie, projekt organizacji robót na czas zajęcia pasa drogowego oraz do wglądu zatwierdzony projekt budowy przedmiotowej kanalizacji.
10. Zajęcie pasa drogowego oraz umieszczenie urządzenia nie związanego z funkcjonowaniem drogi podlegają opłacie zgodnie z art. 40 ustawy z dnia 21 marca 1985r. o drogach publicznych (tekst jednolity Dz.U.z 2004r. Nr 204, poz. 2086), i § 2 pkt.1 i 2 Uchwały Nr XXII/265/2004 Rady Miejskiej Skoczowa z dnia 24 czerwca 2004r. w sprawie wysokości stawek opłat za zajęcie pasa drogowego (Dz. Urz.Woj.Śl. Nr 76 z 2004r. poz. 2283).

Jednocześnie informuję, że zgodę na umieszczenie projektowanej kanalizacji sanitarnej na działkach nr 159, 708, 755 (ul. Uchylany), 699/1 (ul. Landecka), 732/2 (ul. Kowalska) w Pierścu, stanowiących pas drogowy dróg powiatowych, należy uzyskać u jej zarządcy tj. Powiatowym Zarządzie Dróg Publicznych w Cieszynie ul. Borecka 29, zaś w odniesieniu do działek nr 750/1, 750/2 w Pierścu i 863/2 w Kowalach, na których zlokalizowany jest ciek wodny w Wydziale Gospodarki Nieruchomościami i Środowiska UM w Skoczowie.

Od niniejszej decyzji służy prawo wniesienia odwołania do samorządowego Kolegium Odwoławczego w Bielsku-Białej za pośrednictwem Burmistrza Miasta Skoczowa w terminie 14-dni od daty otrzymania decyzji.

Zgodnie z ustawą o opłacie skarbowej z dnia 9 września 2000r. (Dz.U.z 2000 r. Nr 86 poz. 960) nie pobrano opłaty skarbowej.

Otrzymują:

1. Geokart-Internationale Spółka z o.o.
35-113 Rzeszów ul. Wita Stwosza 44
2. Gmina Skoczów
3. MZD - a/a



z up. BURMISTRZA
Piotr Hanzel
p.o. DYREKTORA
Miejskiego Zarządu Dróg
w Skoczowie

URZĄD MIEJSKI
w Skoczowie
Borecka
43-430 Skoczów


2010 GRU 06

INSPEKTOR

Za zgodność

Z oryginału

mgr inż. Jacek Oratowski



Nr MZD- 5548/Uzg/277/1811/10

DECYZJA Nr 356/10

Na podstawie art.39 ust.3 i art. 40 ustawy z dnia 21 marca 1985r. o drogach publicznych (tekst jednolity Dz.U.z 2007r. Nr 19, poz. 115) i art.104 ustawy z dnia 14 czerwca 1960r. KPA (tekst jed. Dz.U.z 2000r.Nr 98 poz.1071 z późn.zm.) realizowanych w oparciu o uchwałę Nr XXXVI/447/2009 Rady Miejskiej Skoczowa z dnia 1 października 2009r. w sprawie utworzenia jednostki budżetowej pod nazwą Miejski Zarząd Dróg, w związku z wystąpieniem firmy:

GEOKART – INTERNATIONALE

Spółka z o.o.

35-113 Rzeszów ul. Wita Stwosza 44

działającej z upoważnienia

Gminy Skoczów

uzgadniam przedstawiony na załączonych planach sytuacyjnych, projekt trasy kanalizacji sanitarnej wraz z przyłączami do budynków, w sołectwie Kowale oraz wyrażam zgodę jej częściowe umieszczenie w pasie drogowym drogi zarządzanej i utrzymywanej przez Miejski Zarząd Dróg zlokalizowanej w obrębie działki nr 820/1 zastrzegając następujące warunki :

1. Szczegółowe rozwiązania techniczne i sytuacyjne projektowanej kanalizacji sanitarnej wraz z jej budową muszą odpowiadać następującym obowiązującym aktom prawnym:
 - Ustawie z dnia 21 marca 1985r. o drogach publicznych (tekst jednolity Dz.U.z 2004r. Nr 204 poz.2086)
 - Rozporządzeniu Rady Ministrów z 1 czerwca 2004r. w sprawie określenia warunków udzielania zezwoleń na zajęcie pasa drogowego (Dz.U.z 2004r. Nr140 poz.1481)
 - Rozporządzeniu Ministra Komunikacji oraz Administracji Gospodarki Terenowej i Środowiska z dnia 10 lutego 1977r. w sprawie bezpieczeństwa i higieny pracy przy wykonywaniu robót drogowych i mostowych (Dz.U.Nr 7 poz. 30 z późn. zm.)
 - Ustawie z dnia 20 czerwca 1997r. Prawo o ruchu drogowym (Dz.U.Nr 98 poz. 602 z późn. zm.)

2. Projektowany do umieszczenia w pasie drogowym odcinek kanalizacji należy umieścić na głębokości min. 1,5 m, zaś w przypadku, kiedy posadowienie sieci kanalizacyjnej byłoby płytsze to należy ją umieścić w rurze ochronnej .

3. Roboty związane z ułożeniem w/w fragmentu kanalizacji można wykonać przekopem. Odbudowanie korpusu drogowego należy wykonać materiałem kamiennym o ciągłej krzywej uziarnienia, materiał ten należy układać warstwami o gr. 30 cm i odpowiednio zagęścić, aż do uzyskania wymaganego współczynnika zagęszczenia

Odtworzenie podbudowy oraz nawierzchni powinno polegać na :

- wykonaniu 30 cm zagęszczonej mechanicznie podbudowy z tłucznia
- ułożeniu z zagęszczeniem mechanicznym warstwy wiążącej z masy asfaltobetonowej gr 6 cm
- ułożeniu z zagęszczeniem mechanicznym warstwy ściernalnej z masy asfaltobetonowej drobnoziarnistej o gr. 4 cm.

Warstwa ściernalna winna być wykonana na całej szerokości jezdni


2010 GRU 06

Za zgodność
z oryginałem

INSPEKTOR /

mgr inż. Andrzej Cichowski

- 61 -



4. Wszystkie studnie kanalizacyjne umiejscowione w korpusach dróg muszą posiadać pierścienie odciażające i wazy typu ciężkiego.
5. Umieszczenie w pasach drogowych części projektowanej sieci kanalizacji sanitarnej nie może zmniejszyć stateczności i nośności korpusu drogi, naruszać urządzeń odwadniających ani innych podziemnych urządzeń drogowych, zaś ich zabezpieczenie nie może zagrażać bezpieczeństwu ruchu drogowego.
6. Zabudowana w pasach drogowych sieć kanalizacyjna, nie może ograniczać zamierzeń zarządcy co do zakresu prowadzenia remontów i przebudowy dróg i urządzeń związanych z ich funkcjonowaniem. W przypadku ewentualnych kolizji Właściciel kanalizacji będzie zobowiązany do jego przebudowy na nasze żądanie na własny koszt.
7. Zarządzający drogą nie ponosi odpowiedzialności za kolizje z urządzeniami obcymi znajdującymi się w pasie drogowym, lokalizację tych urządzeń należy uzgodnić z ich właścicielami.
8. Przed rozpoczęciem robót związanych z wykonaniem kanalizacji, Wykonawca lub Inwestor winien uzyskać decyzję zezwalającą na ich zajęcie, jak również umieszczenie w nim urządzenia nie związanego z funkcjonowaniem drogi.
- Wniosek w tej sprawie, sporządzony zgodnie z §1 Rozporządzenia Rady Ministrów z dnia 1 czerwca 2004r. w sprawie określenia warunków udzielania zezwoleń na zajęcie pasa drogowego (Dz.U.z 2004r. Nr 140 z 2004r. poz.1481) należy złożyć w terminie najpóźniej 14 dni przed planowanymi robotami w Miejskim Zarządzie Dróg w Skoczowie ul. Mickiewicza 14, gdzie również można pobrać druki wniosków. Do wniosku należy dołączyć zatwierdzony przez zarządzającego ruchem tj. Starostwo Powiatowe w Cieszylinie, projekt organizacji robót na czas zajęcia pasa drogowego oraz do wglądu zatwierdzony projekt budowy przedmiotowej kanalizacji.
10. Zajęcie pasa drogowego oraz umieszczenie urządzenia nie związanego z funkcjonowaniem drogi podlegają opłacie zgodnie z art. 40 ustawy z dnia 21 marca 1985r. o drogach publicznych (tekst jednolity Dz.U.z 2004r. Nr 204, poz. 2086), i § 2 pkt.1 i 2 Uchwały Nr XXII/265/2004 Rady Miejskiej Skoczowa z dnia 24 czerwca 2004r. w sprawie wysokości stawek opłat za zajęcie pasa drogowego (Dz. Urz.Woj.Śl. Nr 76 z 2004r. poz. 2283).

Od niniejszej decyzji służy prawo wniesienia odwołania do samorządowego Kolegium Odwoławczego w Bielsku-Białej za pośrednictwem Burmistrza Miasta Skoczowa w terminie 14-dni od daty otrzymania decyzji.

Zgodnie z ustawą o opłacie skarbowej z dnia 9 września 2000r. (Dz.U.z 2000 r. Nr 86 poz. 960) nie pobrano opłaty skarbowej.

Otrzymują:

1. Geokart-Internationale Spółka z o.o.
35-113 Rzeszów ul. Wita Stwosza 44
2. Gmina Skoczów
3. MZD - a/a



Z UP. BURMISTRZA
Miasta Skoczowa
Piotr Hanczaj
p.o. DYREKTORA
Miejskiego Zarządu Dróg
w Skoczowie

URZĄD POWIATOWY

2010 GRU 06

Za zgodność
z oryginałem

INSPEKTOR
mgr inż. Andrzej K. ...

-68-

GEOKART-INTERNATIONAL

Spółka z o.o. w Rzeszowie

Zgodność odpisu z oryginałem
stwierdzam

data

podpis

Skoczów dnia 18 stycznia 2009 r.
w Cieszynie
ul. Bohacka 29
43-400 CIESZYN

Nr MZD- 5548/Uzg/12/ 57 /11

DECYZJA Nr 19/11

Na podstawie art.39 ust.3 i art. 40 ustawy z dnia 21 marca 1985r. o drogach publicznych (tekst jednolity Dz.U.z 2007r. Nr 19, poz. 115) i art.104 ustawy z dnia 14 czerwca 1960r. KPA (tekst jed. Dz.U.z 2000r.Nr 98 poz.1071 z późn.zm.) realizowanych w oparciu o uchwałę Nr XX XVI/447/2009 Rady Miejskiej Skoczowa z dnia 1 października 2009r. w sprawie utworzenia jednostki budżetowej pod nazwą Miejski Zarząd Dróg, w związku z wystąpieniem firmy:

GEOKART – INTERNATIONALE

Spółka z o.o.

35-113 Rzeszów ul. Wita Stwosza 44

działającej z upoważnienia

Gminy Skoczów

uzgadniam przedstawiony na załączonych planach sytuacyjnych, projekt trasy kanalizacji sanitarnej w Gminie Skoczów – sołectwa Pierściec, Kowale, Ochaby, Wiślica, Miedzywiec, Wilamowice, Pogórze oraz część Skoczowa – rejon ulicy Dolny Bór oraz wyrażam zgodę na jej częściowe umieszczenie w pasie drogowym dróg zarządzanych i utrzymywanych przez Miejski Zarząd Dróg w Skoczowie w m. Pierściec - ulic:

- Głogowa - dz. nr 198/50

- Brzozowa - dz. nr 742/3

zastrzegając następujące warunki :

1. Szczegółowe rozwiązania techniczne i sytuacyjne projektowanej kanalizacji sanitarnej wraz z jej budową muszą odpowiadać następującym obowiązującym aktom prawnym:

- Ustawie z dnia 21 marca 1985r. o drogach publicznych (tekst jednolity Dz.U.z 2004r. Nr 204 poz.2086)
- Rozporządzeniu Rady Ministrów z 1 czerwca 2004r. w sprawie określenia warunków udzielania zezwoleń na zajęcie pasa drogowego (Dz.U.z 2004r. Nr140 poz.1481)
- Rozporządzeniu Ministra Komunikacji oraz Administracji Gospodarki Terenowej i Środowiska z dnia 10 lutego 1977r. w sprawie bezpieczeństwa i higieny pracy przy wykonywaniu robót drogowych i mostowych (Dz.U.Nr 7 poz. 30 z późn. zm.)
- Ustawie z dnia 20 czerwca 1997r. Prawo o ruchu drogowym (Dz.U.Nr 98 poz. 602 z późn. zm.)

2. Przejścia poprzeczne ulicy Brzozowej w Pierścicu należy wykonać metodą przewiertu lub przecisku, bez naruszania nawierzchni. Komory przepychowe związane z tym przejściem należy zlokalizować w odległości min. 1,5 m od krawędzi nawierzchni.

3. Umieszczenie kanalizacji sanitarnej w obrębie działki nr 198/50 stanowiącej pas drogowy ul. Głogowej można wykonać metodą przekopu.

4. Odbudowanie korpusu drogowego po przekopie należy wykonać materiałem kamiennym o ciągłej krzywej uziarnienia, materiał ten należy układać warstwami o gr. 30 cm i odpowiednio zagęścić, aż do uzyskania wymaganego współczynnika zagęszczenia

Odtworzenie podbudowy oraz nawierzchni powinno polegać na :

- wykonaniu 30 cm zagęszczonej mechanicznie podbudowy z tłucznia
- ułożeniu z zagęszczeniem mechanicznym warstwy wiążącej z masy asfaltobetonowej gr.

6 cm

INSPEKTOR
URZĄD MIEJSKI
W SKOCZOWIE
Rynek 1
43-430 Skoczów

2009 STY 20

- ułożenie z zagęszczeniem mechanicznym warstwy ścieralnej z masy asfaltobetonowej drobnoziarnistej o gr. 4 cm.

Odtworzenie nawierzchni bitumicznej ulicy Głogowej należy wykonać na całej szerokości jezdni.

5. W przypadkach, gdy w obrębie pasa drogowego, kanalizacja byłaby posadowiona na głębokości mniejszej niż 1,5 m od poziomu jezdni, należy zaprojektować jej umieszczenie w rurach ochronnych stalowych (lub z tworzywa sztucznego o podobnych parametrach technicznych).
- Końce rur ochronnych w przypadku przejść poprzecznych winny znajdować się w komorach przepychowych.
6. Wszystkie studnie kanalizacyjne umiejscowione w korpusach dróg muszą posiadać pierścienie odciażające i włązy typu ciężkiego.
7. Umieszczenie w pasach drogowych części projektowanej sieci kanalizacji sanitarnej nie może zmniejszyć stateczności i nośności korpusu drogi, naruszać urządzeń odwadniających ani innych podziemnych urządzeń drogowych, zaś ich zabezpieczenie nie może zagrażać bezpieczeństwu ruchu drogowego.
8. Zabudowana w pasach drogowych sieć, nie może ograniczać zamierzeń zarządcy co do zakresu prowadzenia remontów i przebudowy dróg i urządzeń związanych z ich funkcjonowaniem. W przypadku ewentualnych kolizji Właściciel kanalizacji będzie zobowiązany do jego przebudowy na nasze żądanie na własny koszt.
9. Zarządzający drogą nie ponosi odpowiedzialności za kolizje z urządzeniami obcymi znajdującymi się w pasie drogowym, lokalizację tych urządzeń należy uzgodnić z ich właścicielami.
10. Przed rozpoczęciem robót związanych z wykonaniem odcinków kanalizacji w pasach drogowych, Wykonawca lub Inwestor winien uzyskać decyzję zezwalającą na ich zajęcie, jak również umieszczenie w nim urządzenia nie związanego z funkcjonowaniem drogi. Wniosek w tej sprawie, sporządzony zgodnie z §1 Rozporządzenia Rady Ministrów z dnia 1 czerwca 2004r. w sprawie określenia warunków udzielania zezwoleń na zajęcie pasa drogowego (Dz.U.z 2004r. Nr 140 z 2004r. poz.1481) należy złożyć w terminie najpóźniej 14 dni przed planowanymi robotami w Miejskim Zarządzie Dróg w Skoczowie ul. Mickiewicza 14, gdzie również można pobrać druki wniosków. Do wniosku należy dołączyć zatwierdzony przez zarządzającego ruchem tj. Starostwo Powiatowe w Cieszynie, projekt organizacji robót na czas zajęcia pasa drogowego oraz do wglądu zatwierdzony projekt budowy przedmiotowej kanalizacji.
11. Zajęcie pasa drogowego oraz umieszczenie urządzenia nie związanego z funkcjonowaniem drogi podlegają opłacie zgodnie z art. 40 ustawy z dnia 21 marca 1985r. o drogach publicznych (tekst jednolity Dz.U.z 2004r. Nr 204, poz. 2086), i § 2 pkt.1 i 2 Uchwały Nr XXII/265/2004 Rady Miejskiej Skoczowa z dnia 24 czerwca 2004r. w sprawie wysokości stawek opłat za zajęcie pasa drogowego (Dz. Urz.Woj.Śl. Nr 76 z 2004r. poz. 2283).

Od niniejszej decyzji służy prawo wniesienia odwołania do samorządowego Kolegium Odwoławczego w Bielsku-Białej za pośrednictwem Burmistrza Miasta Skoczowa w terminie 14-dni od daty otrzymania decyzji.

Otrzymują:

1. Geokart-Internationale Spółka z o.o.
35-113 Rzeszów ul. Wita Stwosza 44

2. Gmina Skoczów

3. MZD - a/a

URZĄD MIEJSKI
W SKOCZOWIE
Rynek 1
43-430 Skoczów

INSPEKTOR
mgr inż. Zenon Oratowski

Z up. Burmistrza

inż. Piotr Hanzel
DYREKTOR
Miejskiego Zarządu Dróg
w Skoczowie

Za zgodność
z oryginałem

2011 STY. 2 r



PAROSTWA PONR T

w Cieszynie

ul. Bobrecka 29

Zespół Parków Krajobrazowych Województwa Śląskiego
w Katowicach

ul. Krasińskiego 25, 42-500 Będzin, tel. 0322674482, fax - 0322670422, e-mail: biurozpk@zpk.com.pl

Oddział Biura Parków w Żywcu

ul. Łączki 44a, 34-300 Żywiec, tel. 0338617825, 0338620478, fax - 0338616177, e-mail: zpkzywiec@zpk.com.pl

L.dz. 89/OKiDK/GP-57/Ż/RŁ/10

GEOKART-INTERNATIONAL

Spółka z o. o.

35-113 Rzeszów, ul. Wita Stwosza 44

752/10

wpłynęło dn. 19 04 2010

GEOKART – INTERNATIONAL Sp.z o.o.

35-113 Rzeszów

ul. Wita Stwosza 44

Żywiec, dn. 14 kwietnia 2010 r.

Dotyczy: projektu budowy systemu kanalizacyjnego w gminie Skoczów: Zad 1. Kanalizacja sanitarna w miejscowości Piersiec (część południowa, część północna, część pd.-wsch.), m. Kowale wraz z częścią Skoczowa rejon ulicy Dolny Bór – gm. Skoczów oraz część m. Wieszczęta – gm. Jasienica

W odpowiedzi na pismo z dnia 7.04.2010 r. (data wpływu: 13.04.2010 r.) Zespół Parków Krajobrazowych Województwa Śląskiego Oddział w Żywcu stwierdza że:

Wnioski:

1) wnioskowane przedsięwzięcie zlokalizowane jest poza obszarami Parków Krajobrazowych i ich otulin w związku z powyższym ZPKWŚ nie wnosi uwag do przedstawionego projektu;

Z poważaniem
ZPKWŚ p.o. KIEROWNIK
Oddziału w Żywcu

Rafał Łatanik

KIEROWNIK
WYKONAWCZY
WYKONAWCZY

2010 SIE 08

**Za zgodność
Z Oryginałem**

- Otrzymują:
1. Adresat;
 2. ZPKWŚ – Oddział w Żywcu - a/a.
 2. Biuro ZPKWŚ w Będzinie – do wiadomości.

INSPEKTOR
mgr inż. Zenon Oratowski

GEOKART-INTERNATIONAL

Spółka z o.o. w Rzeszowie

Zgodność odpisu z oryginałem
stwierdzam

data podpis

Wojewódzki
Urząd Ochrony Zabytków
w Katowicach
Delegatura w Bielsku-Białej
43-300 Bielsko-Biała, ul. Powstańców Śląskich 6
tel./fax 812-37-74

ZAP. NR 24
w Cieszyńsku
ul. Bobrecka 29
Bielsko-Biała, 19-000 Cieszyńsk 107

B-IR-JM/768/10

**GEOKART -
INTERNATIONAL Sp. z o.o.**
Bernard Konkol
ul. Wita Stwosza 44
35-113 Rzeszów

dotyczy: Projekt budowy systemu kanalizacyjnego w gminie Skoczów:

*kanalizacja sanitarna w miejscowości Pierściec (część południowa, część północna,
część płd-wsch.), miejscowość Kowale wraz z częścią Skoczowa rejon ulicy Dolny
Bór – gmina Skoczów oraz część miejscowości Wieszcza – gmina Jasienica*

W odpowiedzi na wniosek z dnia 1 kwietnia 2010 r. dotyczący planowanej budowy kanalizacji sanitarnej – w miejscowości Pierściec (część południowa, część północna, część płd-wsch.), miejscowość Kowale wraz z częścią Skoczowa rejon ulicy Dolny Bór – gmina Skoczów oraz część miejscowości Wieszcza – gmina Jasienica – Wojewódzki Urząd Ochrony Zabytków w Katowicach, Delegatura w Bielsku-Białej informuje, że na obszarze planowanej inwestycji nie występują obiekty objęte ochroną konserwatorską wynikającą z wpisu do rejestru zabytków. W związku z tym nie zachodzi konieczność uzyskania pozwolenia konserwatorskiego wydawanego w oparciu o art. 36 ustawy o ochronie zabytków i opiece nad zabytkami z dnia 23 lipca 2003 roku (Dz. U. nr 162, poz. 1568 oraz z 2004 roku nr 96 poz. 959).

Uzgodnieniu z Wojewódzkim Urzędem Ochrony Zabytków podlegają wszystkie jednostki strukturalne miejscowego planu zagospodarowania przestrzennego, które znajdują się w granicach ochronnych stref konserwatorskich. W związku z tym, że planowana inwestycja będzie realizowana na obszarach strefy ścisłej ochrony konserwatorskiej „A”, strefy częściowej ochrony konserwatorskiej „B” i strefie ochrony krajobrazu „K” projekt inwestycji będzie uzgadniany przez nasz Urząd w oparciu o art. 106 kpa. Uzgodnienie nastąpi na etapie ewentualnego postępowania o wydanie pozwolenia na budowę, na wniosek organu administracji architektoniczno-budowlanej prowadzącego postępowanie, jeżeli na terenie planowanej inwestycji występują tereny lub obiekt podlegające ochronie konserwatorskiej na podstawie zapisów miejscowego planu zagospodarowania przestrzennego, a uzyskanie pozwolenia na budowę wynika z obowiązujących przepisów prawa lub właściwy organ nałożył obowiązek jego uzyskania.

Wojewódzki Urząd Ochrony Zabytków w Katowicach, Delegatura w Bielsku-Białej
wstępnie opiniuje pozytywnie przedstawione zamierzenie inwestycyjne.

GEOKART - INTERNATIONAL
Spółka z o.o.
35-113 Rzeszów, ul. Wita Stwosza 44
487/10 26.04.2010
wpłynęło dn.

GEOKART-INTERNATIONAL
Spółka z o.o. w Rzeszowie
Zgodność odpisu z oryginałem
stwierdzam
data podpis

Z up.
ŚLĄSKIEGO WOJEWÓDZKIEGO
KONSERWATORA ZABYTKÓW
Kierownik Delegatury

mgr Jacek Konior

URZĄD MIEJSKI
W RZESZOWIE
Krynek 1

1. GEOKART – INTERNATIONAL Sp. z o.o. Bernard Konkol ul. Wita Stwosza 44, 35-113 Rzeszów

2. WUOZ BB a/a

43-430 Skoczów

INSPEKTOR

PZDP - 5443 / Z / 116 / 1843 / 10

Decyzja

Na podstawie art. 39 ust. 3 ustawy z dnia 21 marca 1985r. o drogach publicznych (tekst jedn. Dz. U. Nr 19 poz. 115 z 2007r. z późn. zm.) a także upoważnienia - uchwały Nr 565/ZP/III/09 Zarządu Powiatu Cieszyńskiego z dnia 01 lipca 2009r. w sprawie wprowadzenia zmian i ustalenia jednolitego tekstu Regulaminu Organizacyjnego Powiatowego Zarządu Dróg Publicznych w Cieszynie, w tym również do wydawania decyzji administracyjnych oraz art. 104 ustawy z dnia 14 czerwca 1960r. kodeks postępowania administracyjnego (tekst jedn. Dz. U. Nr 98 poz. 1071 z 2000r. z późn. zm.) po rozpatrzeniu wniosku z dnia 21.07.2010r. **Firmy GEOKART – INTERNATIONAL Sp. z o.o. 35-113 Rzeszów, ul. Wita Stwosza 44** o wyrażenie zgody na umieszczenie urządzeń infrastruktury technicznej niezwiązanych z potrzebami zarządzania drogami lub potrzebami drogami lub potrzebami ruchu drogowego w pasie dróg powiatowych nr 2638 S Skoczów – Landek, 2639 S Zaborze – Pierściec, 2640 S Pierściec – Wieszczeża – Rudzica, 2641 S ul. Dolny Bór, w związku z budową systemu kanalizacyjnego w gminie Skoczów „Kanalizacja sanitarna w sołectwach Pierściec, Kowale, Kiczycze, Ochaby, Wiślica, Międzywiecie, Wilamowice, Pogórze oraz część Skoczowa – rejon ul. Dolny Bór”

z e z w a l a s i ę w n i o s k o d a w c y

na umieszczenie urządzeń infrastruktury technicznej niezwiązanych z potrzebami zarządzania drogami lub potrzebami ruchu drogowego w zakresie skrzyżowania z drogami powiatowymi nr 2638 S Skoczów – Landek, 2639 S Zaborze – Pierściec, 2640 S Pierściec – Wieszczeża – Rudzica, 2641 S ul. Dolny Bór, na warunkach:

1. Przejścia pod drogą należy wykonać prostopadle do jezdni, metodą przewiertu lub przepychu bez naruszenia istniejącej nawierzchni drogowej. Przejście ZK1 w miejsc. Kowale należy wykonać jak w projekcie budowlanym.

o Kanalizację w pasie drogowym należy zabezpieczyć **stalową rurą ochronną** (lub z tworzywa sztucznego o porównywalnych parametrach technicznych), której końce winny być wprowadzone poza pas drogowy – zgodnie z załączonym projektem budowlanym.

o Głębokość posadowienia rury ochronnej winna wynosić min. 1,5 mb licząc od wierzchu rury ochronnej do niwelety nawierzchni drogowej.

o Komory przewiertowe należy usytuować poza pasem drogowym, a w przypadku przejścia ZK1 poza jezdnię – zgodnie z załączonym projektem budowlanym.

2. Projektowane studnie należy usytuować poza jezdnią.

3. W przypadku konieczności wejścia w pas drogowy, lecz poza korpus drogi (jezdni + pobocze) wykopy należy wykonać w maksymalnej odległości od krawędzi jezdni, na minimalną szerokość niezbędną do usytuowania komory przewiertowej bądź fragmentarycznego ułożenia kanalizacji sanitarnej.

4. Po zakończeniu robót związanych z budową kanalizacji sanitarnej teren pasa drogowego należy przywrócić do stanu pierwotnego.

3. W/w roboty podlegają odbiorowi ze strony tut. Zarządu Dróg niezależnie od odbioru przez Inspektora nadzoru Inwestora.

4. Wszelkie odształcenia nawierzchni w obrębie wykonywanych robót w ciągu 2-óch lat od zakończenia prac będą usuwane na koszt Inwestora.

5. Utrzymanie, konserwacja urządzeń znajdujących się w pasie drogowym należeć będzie do właściciela tych urządzeń.

2010 SIE. 0 0

Za zgodność
z oryginałem

INSPEKTOR

mgr inż. Enoch Gratowski

-91-

43-400 SKOCZÓW

GEOKART-INTERNATIONAL

Spółka z o.o. w Rzeszowie

Zgodność odpisu z oryginałem
stwierdzam

Data podpis

w Cieszylinie
z siedzibą w Cieszylinie

6. PZDP w Cieszylinie nie ponosi odpowiedzialności za kolizje z urzędami, odczynami i innymi podmiotami, które nie są podległe podległości. Lokalizację tych urzędów należy uzgodnić z właściwymi władzami.

7. Zgodnie z art. 39 ust. 5 pkt 2 Ustawy z dnia 21 marca 1985r. o drogach publicznych (tekst jedn. Dz. U. z 2007r. Nr 19 poz. 115 z późn. zm.) w przypadku budowy, przebudowy lub remontu drogi, koszt ewentualnego przełożenia urządzenia obcego pokryje jego właściciel.

Niniejsze zezwolenie wygasa jeżeli w ciągu 20 lat od daty jego wydania inwestycja nie zostanie zrealizowana.

Niniejsza decyzja jest równocześnie zgodą administratora drogi na użyczenie terenu pasa drogowego (obr. Uchylany dz. nr 64/6, 39/17, 29/5, 159; obr. Kiczyce dz. nr 1225; obr. Pierściec dz. nr 755, 708, 699/4, 699/1, 699/12, 699/11, 740/3, 740/1, 210/1, 210/5, 1/22, 414/3, 416/3, 726/6, 732/2, 765/1; obr. Kowale dz. nr 838, 839, 821/4, 842/1; obr. Zabawa (2) dz. nr 125, 1180, 1179, 1181) Inwestorowi w celu uzyskania pozwolenia na budowę we właściwym Organie Administracji Architektoniczno-Budowlanej.

Uzasadnienie


Zgodnie z art. 39 ust. 1 pkt 1 ustawy o drogach publicznych zabronione jest lokalizowanie obiektów i urządzeń infrastruktury technicznej niezwiązanych z potrzebami zarządzania drogami lub potrzebami ruchu drogowego. Wyjątek stanowi zapis ust. 3 cyt. przepisu, zgodnie z którym w szczególnie uzasadnionych przypadkach umieszczanie w pasie drogowym urządzeń niezwiązanych z potrzebami ruchu może nastąpić wyłącznie za zezwoleniem właściwego zarządcy drogi. W zakresie skrzyżowania kanalizacji sanitarnej z drogami powiatowymi zachodzą przesłanki określone w art. 39 ust. 3 ustawy uzasadniające wyrażenie zgody na zlokalizowanie jej w pasie drogowym. Lokalizacja ta nie powinna wpływać negatywnie na funkcjonowanie układu drogowego pod warunkiem zachowania przez stronę wnioskującą w/w warunków.

Pouczenie

1. Od niniejszej decyzji służy prawo wniesienia odwołania do Samorządowego Kolegium Odwoławczego w Bielsku-Białej za pośrednictwem organu orzekającego w terminie 14-tu dni od daty otrzymania decyzji.
2. Zgodnie z art. 40 ust. 1, 2 i 3 ustawy o drogach publicznych zajęcie pasa drogowego w celu umieszczenia w nim urządzeń infrastruktury technicznej niezwiązanych z potrzebami ruchu drogowego i prowadzenia robót związanych z tym umieszczeniem może nastąpić wyłącznie za zezwoleniem tut. zarządu dróg, wydanym w drodze decyzji administracyjnej. Za zajęcie pasa drogowego pobierane są opłaty naliczane w oparciu o stawki podane w uchwale Rady Powiatu z dnia 31 maja 2004r. i zmieniającej z dnia 27 marca 2006r. w sprawie wysokości stawek opłat za zajęcie pasa drogowego.
W związku z powyższym przed rozpoczęciem prac związanych z umieszczeniem w/w urządzeń należy wystąpić do tut. zarządu dróg z wnioskiem o udzielenie zezwolenia
 - na prowadzenie robót w pasie drogowym
 - na umieszczenie przedmiotowego urządzenia w pasie drogowym.
 Druki wniosków – do pobrania na stronie www.pzdp.powiat.cieszyn.pl bądź w siedzibie PZDP pokój 306. W przypadku przekroczenia poprzecznego ul. Dolny Bór w Skoczowie wniosek na prowadzenie robót w pasie drogowym jak również na umieszczenie urządzenia w pasie drogowym należy złożyć w Miejskim Zarządzie Dróg w Skoczowie na ul. Mickiewicza 14.
3. Nie pobrano opłaty skarbowej zgodnie z częścią III ust. 44 pkt 2 kolumna 4 zwolnienia pkt 9 załącznika do ustawy o opłacie skarbowej z dnia 16 listopada 2006r. (tekst jedn. Dz. U. Nr 225 poz. 1635 z dnia 08.12.2006r.)


Orzeczono:

- GEOKART – INTERNATIONAL Sp. z o.o.
ul. Wita Stwosza 44, 35-113 Rzeszów
- Urząd Miejski Skoczowa
Rynek 1, 43-430 Skoczów
- alfa



2010 01 09
Zgodność
z oryginałem

z up. Zarządu Powiatu
Mikołaj Kalinik
DYREKTOR PZDP



remontu drogi, koszt ewentualnego przełożenia urządzenia
właściciel.

Niniejsze zezwolenie wygasa jeżeli w ciągu 26ch lat od daty jego wydania
zostanie zrealizowana.

Niniejsza decyzja jest równocześnie zgodą administratora drogi na użyczenie terenu pasa
drogowego (**obr. Kowale dz. nr 831/1**) Inwestorowi w celu uzyskania pozwolenia na budowę
we właściwym Organie Administracji Architektoniczno-Budowlanej.

Uzasadnienie

Zgodnie z art. 39 ust. 1 pkt 1 ustawy o drogach publicznych zabronione jest lokalizowanie
obiektów i urządzeń infrastruktury technicznej niezwiązanych z potrzebami zarządzania
drogami lub potrzebami ruchu drogowego. Wyjątek stanowi zapis ust. 3 cyt. przepisu, zgodnie
z którym w szczególnie uzasadnionych przypadkach umieszczanie w pasie drogowym
urządzeń niezwiązanych z potrzebami ruchu może nastąpić wyłącznie za zezwoleniem
właściwego zarządcy drogi. Z uwagi na brak zgody właściciela działki nr 121 położonej
w miejscowości Kowale zachodzą przesłanki określone w art. 39 ust. 3 ustawy uzasadniające
wyrażenie zgody na zlokalizowanie jej w pasie drogowym. Lokalizacja ta nie powinna
wpływać negatywnie na funkcjonowanie układu drogowego pod warunkiem zachowania
przez stronę wnioskującą w/w warunków.

Pouczenie

1. Od niniejszej decyzji służy prawo wniesienia odwołania do Samorządowego Kolegium
Odwoławczego w Białym-Białej za pośrednictwem organu orzekającego w terminie 14-tu dni od
daty otrzymania decyzji.
2. Zgodnie z art. 40 ust. 1, 2 i 3 ustawy o drogach publicznych zajęcie pasa drogowego
w celu umieszczenia w nim urządzeń infrastruktury technicznej niezwiązanych
z potrzebami ruchu drogowego i prowadzenia robót związanych z tym umieszczeniem
może nastąpić wyłącznie za zezwoleniem tut. zarządu dróg, wydanym w drodze decyzji
administracyjnej. Za zajęcie pasa drogowego pobierane są opłaty naliczane w oparciu
o stawki podane w uchwale Rady Powiatu z dnia 31 maja 2004r. i zmieniającej z dnia 27
marca 2006r. w sprawie wysokości stawek opłat za zajęcie pasa drogowego.
W związku z powyższym przed rozpoczęciem prac związanych z umieszczeniem w/w
urządzeń należy wystąpić do tut. zarządu dróg z wnioskiem o udzielenie zezwolenia
 - na prowadzenie robót w pasie drogowym
 - na umieszczenie przedmiotowego urządzenia w pasie drogowym.

Druki wniosków – do pobrania na stronie www.pzdp.powiat.cieszyn.pl bądź w siedzibie
PZDP pokój 306.

3. Nie pobrano opłaty skarbowej zgodnie z częścią III ust. 44 pkt 2 kolumna 4 zwolnienia pkt 9
załącznika do ustawy o opłacie skarbowej z dnia 16 listopada 2006r. (tekst jedn. Dz. U. Nr 225
poz. 1635 z dnia 08.12.2006r.)


Otrzymują:
- GEOKART – INTERNATIONAL Sp. z o.o.
ul. Wita Stwosza 44, 35-113 Rzeszów
- Urząd Miejski Skoczów
Rynek 1, 43-430 Skoczów
- a/a

2010 GRU. 05

Za zgodność

Z Oryginału

mgr inż. Jerzy Orłowski
INSPEKTOR
DYREKTOR PZDP
Monika Kalinik
Wice Dyrektor



GEOKART – INTERNATIONAL
Spółka z o.o. w Rzeszowie
Zgodność odpisu z oryginałem
stwierdzam
2010

POZWOLENIE WODNOPRAWNE

Na podstawie art. 140 ust. 1, art. 122 ust. 1 pkt 3 w związku z art. 9 ust. 2 pkt 1 lit. „b” ustawy z dnia 18 lipca 2001r. Prawo wodne (tekst jednolity z 2012r. Dz. U. Nr 28, poz. 145 ze zm.) oraz art. 104 Kodeksu postępowania administracyjnego, na wniosek z dnia 16.10.2013r.

Starosta Cieszyński
udziela pozwolenia wodnoprawnego
dla
„Miejskiej Spółki SKO-EKO Sp. z o.o.”
ul. Olszyna 10, 43-430 Skoczów

na przejście kanalizacją sanitarną cieku Bajerka w jego km:

- 12+230 - w miejscowości Skoczów (współrz. geogr. N: 49°48'44,37"; E: 18°48'51,19"),
- 10+830 - w miejscowości Pierściec (współrz. geogr. N: 49°49'25,92"; E: 18°48'44,05"),
- 9+480 - w miejscowości Pierściec (współrz. geogr. N: 49°49'59,64"; E: 18°49'04,12"),
- 9+190 - w miejscowości Pierściec (współrz. geogr. N: 49°50'08,49"; E: 18°49'06,35"),
- 8+050 - w miejscowości Pierściec (współrz. geogr. N: 49°50'33,14"; E: 18°49'26,66"),
- 6+910 - w miejscowości Uchylany (współrz. geogr. N: 49°51'07,25"; E: 18°49'35,65").

Pozwolenia wodnoprawnego udziela się pod następującymi warunkami:

1. Przejście projektowaną kanalizacją sanitarną cieku Bajerka wykonać metodą przecisku hydraulicznego lub przewiertu sterowanego:
 - w km 12+230 - w rurze ochronnej stalowej o średnicy 114 x 5,4 mm, rzędna osi rury ochronnej – 286,77 m.n.p.m.
 - w km 10+830 - w rurze ochronnej stalowej o średnicy 324 x 7 mm, rzędna dna rury ochronnej – 284,76 m.n.p.m.
 - w km 9+480 - w rurze ochronnej stalowej o średnicy 324 x 7 mm, rzędna dna rury ochronnej – 280,34 m.n.p.m.
 - w km 9+190 - w rurze ochronnej stalowej o średnicy 324 x 7 mm, rzędna dna rury ochronnej – 278,03 m.n.p.m.
 - w km 8+050 - w rurze ochronnej stalowej o średnicy 324 x 7 mm, rzędna dna rury ochronnej – 273,05 m.n.p.m.
 - w km 6+910 - w rurze ochronnej stalowej o średnicy 324 x 7 mm, rzędna dna rury ochronnej – 267,01 m.n.p.m.
2. W miejscu przejść skarpy cieku Bajerka umocnić na długości 5 m (po 2,5 m w górę i w dół) płytami ażurowymi typu „mała krata” z przybiciem kołkami (min. 2 kołki na 1 płytę), dno umocnić narzutem z kamienia ciężkiego warstwą grubości min. 0,5 m. Całość ubezpieczenia zakończyć palisadą z pali drewnianych o średnicy 10 – 14 cm, zabitymi na głębokość min. 1,5 m.
3. W czasie wykonywania robót zapewnić swobodny przepływ wody w korycie w/w cieku.
4. Po zakończeniu robót teren przyległy przywrócić do stanu pierwotnego.
5. Inwestor ponosi odpowiedzialność względem osób trzecich za szkody wynikłe z niedochowania warunków niniejszego pozwolenia.

6. Niniejsze pozwolenie wodnoprawne wydano w oparciu o przedłożony „Operat wodnoprawny przejścia kanalizacją sanitarną pod dnem cieku Bajerka w km 6+910, 8+050, 9+190, 9+480, 10+830, 12+230”, sporządzony w lipcu 2010r.

Pozwolenie wodnoprawne nie rodzi praw do nieruchomości i urządzeń wodnych koniecznych do jego realizacji oraz nie narusza prawa własności i uprawnień osób trzecich przysługujących wobec tych nieruchomości i urządzeń.

Niniejsze pozwolenie wodnoprawne nie zastępuje pozwolenia budowlanego.

UZASADNIENIE

Wydział Środowiska, Rolnictwa i Leśnictwa Starostwa Powiatowego w Cieszynie wydał niniejsze pozwolenie wodnoprawne na wniosek inwestora z dnia 16.10.2013r., w oparciu o przedłożoną dokumentację spełniającą wymogi ustawy Prawo wodne.

Do wniosku dołączono pozytywną opinię Regionalnego Zarządu Gospodarki Wodnej w Gliwicach, w sprawie przekroczenia kanalizacją sanitarną pod dnem cieku Bajerka w km 6+910, 8+050, 9+190, 9+480, 10+830, 12+230 w Gminie Skoczów – pismo z dnia 30.07.2010r. znak: ZU-5190-WId/45/3197/10/12984.

Zgodnie z art. 127 ust. 6 ustawy Prawo wodne informację o wszczęciu postępowania wodnoprawnego podano do publicznej wiadomości. Wobec zgodności stron niniejszego postępowania orzeczono jak w sentencji.

Od niniejszej decyzji służy stronom prawo wniesienia odwołania do Dyrektora Regionalnego Zarządu Gospodarki Wodnej w Gliwicach za pośrednictwem Starosty Cieszyńskiego w terminie 14 dni od daty otrzymania.

Za pozwolenie wodnoprawne uiszczono opłatę skarbową w wysokości 217zł (dwieście siedemnaście złotych).

Wobec niezaskarżenia niniejszej decyzji
(postanowienia) w czasie i trybie ustawowo
przewidzianym, stała się ona ostateczną


z dniem ... 22.01.2014r. i podlega wykonaniu.

Otrzymują:

1. „Miejska Spółka SKO-EKO Sp. z o.o.” ul. Olszyna 10, 43-430 Skoczów
2. Morcinek Grzegorz, Pierściec, ul. Dworska 2, 43-430 Skoczów
3. Morcinek Anna, Pierściec, ul. Dworska 2, 43-430 Skoczów
4. Regionalny Zarząd Gospodarki Wodnej w Gliwicach
44-100 Gliwice, ul. Sienkiewicza 2
5. Marszałek Województwa Śląskiego w Katowicach
ul. J. Ligonia 46, 40-037 Katowice

Do wiadomości:

1. Gmina Skoczów



z up. STAROSTY

Grażyna Skatuba-Ossolińska
Naczelnik Wydz. Środowiska
Rolnictwa i Leśnictwa

OPINIA NR 163/2010

Na podstawie art.27 ust.2 pkt 1, art. 28 ust.1 i 4 – Prawo geodezyjne i kartograficzne (tekst jednolity Dz.U. z 2005r. nr 240, poz. 2027), § 11 Rozporządzenia Ministra Rozwoju i Budownictwa z dnia 02.04.2001r. w sprawie szczegółowych zasad i trybu uzgadniania usytuowania projektowanych sieci (Dz.U. nr 38 poz. 455), art.6 ustawy z 28.07.2005r o zmianie ustawy-Prawo budowlane oraz o zmianie niektórych innych ustaw (Dz.U. 163, poz. 1364)

OPINIUJE POZYTYWNIE

Projekt budowy kanalizacji sanitarnej w miejscowościach: Pierściec (część południowa, północna, połudn.- wsch.) wraz z częścią Skoczowa (rejon ul. Dolny Bór), Pierściec-Uchylany, Kowale, Kiczyce (część południowa) – gm. Skoczów oraz w części miejscowości Wieszczyża – gm. Jasienica.

Inwestor : Gmina Skoczów
ul. Rynek 1
43-440 Skoczów

Biuro projektów: GEOKART – INTERNATIONAL Sp. z o.o.
ul. Wita Stwosza 44
35-113 Rzeszów

Zlecenie z dnia: 21.09.2010

znak: -

Data wpływu: 22.09.2010

Nr rej: ZUD/163/2010

Zespół koordynujący usytuowanie projektowanych sieci uzbrojenia terenu na posiedzeniu w dniu 30.09.2010. (Protokół Nr 22/2010) po zbadaniu bezkolizyjności usytuowania projektowanych sieci uzbrojenia terenu uzgadnia lokalizację w/w obiektu.

Uwagi i zalecenia :

2010 GRU. 0 6

Za zgodność
z oryginałem

Uzgodnienia dokonywane przez ZUDP tracą ważność gdy :

-inwestor nie zrealizował projektu w okresie 3 lat,

-decyzja o warunkach zabudowy i zagospodarowania terenu, o zatwierdzeniu planu realizacji inwestycji lub o pozwoleniu na budowę została zmieniona lub uchylona,

-inwestor nie uzyskał zgody na przedłużenie okresu ważności,

-dokonano zmiany miejscowego planu zagospodarowania przestrzennego.

O wystąpieniu wyżej wymienionych przypadków, inwestor zobowiązany jest zawiadomić bezwzględnie ZUDP

URZĄD MIEJSKI
W SKOCZOWIE
w realizacji projektu
43-430 Skoczów

INSPEKTOR

mgr inż. Zenon Oratowski

1. Po zrealizowaniu, a przed zasypaniem uzbrojenia należy zgłosić do uprawnionej jednostki wykonawstwa geodezyjnego, wykonanie inwentaryzacji powykonawczej.

2. Niniejszą opinię wraz z częścią graficzną należy wpiąć do każdego egzemplarza dokumentacji.

3. Zlecić uprawnionej jednostce wykonawstwa geodezyjnego przeniesienie punktów geodezyjnych, prawnie chronionych, narażonych na zniszczenie przy realizacji inwestycji.

zał. Protokół ZUDP nr 22/2010

GEOKART-INTERNATIONAL

Spółka z o.o. w Rzeszowie

Zgodność odpisu z oryginałem
stwierdzam

data

podpis

PROTOKÓŁ NR 22/2010

ZAL. NR 30

Z posiedzenia Zespołu Uzgadniania Dokumentacji Projektowej

Podstawa prawna: art.27ust.2 pkt1, art. 28 ust 1 i 4 - „Prawo Geodezyjne i Kartograficzne” (tekst jednolity Dz.U. z 2000 r. Nr 100, poz. 1086 z późn.zm.), §8 ust. 1 Rozporządzenia Ministra Rozwoju Regionalnego i Budownictwa z dnia 02.04.2001 r. w sprawie uzgodnień usytuowania projektowanych sieci uzbrojenia terenu (Dz.U. Nr 38, poz. 455), art. 67 i 68 Kpa.

Starosta Powiatu Cieszyńskiego, Wydział Geodezji i Kartografii zawiadamia, że dnia 30.09.2010 r. o godz. 9.00 odbędzie się posiedzenie zespołu koordynującego na temat:

- 1. ZUD/163/10** – projekt budowy kanalizacji sanitarnej w miejscowościach: Pierściec (część południowa, północna, połudn.- wsch.) wraz z częścią Skoczowa (rejon ul. Dolny Bór), Pierściec-Uchylany, Kowale, Kiczyce (część południowa) – gm. Skoczów oraz w części miejscowości Wieszczęta – gm. Jasienica. .
- 2. ZUD/164/10** – projekt rozbudowy sieci gazowej do bud. mieszkalnego – Puńców, ul. Cieszyńska. dz nr. 1410/74 [541.323.242]
- 3. ZUD/165/10** – projekt budowy kanalizacji deszczowej – odprowadzenie wód deszczowych z ul. Głównej w Pruchnej do kanału melioracyjnego [541.142.174].
- 4. ZUD/166/10** – projekt budowy przyłącza kablowego N.N. do budynków mieszkalnych – Zebrzydowice, przy u. Granicznej dz nr. 154/10, 154/12.
- 5. ZUD/167/10** – projekt przebudowy linii napowietrznej na kablową do zasilania zespołu budynków mieszkalnych – Ustroń, przy ul. Źródlanej [541.413.2314 , 2332 Skoczowie

2010 GRU 08
Za zgodność z oryginałem
INSPEKTOR
mgr inż. Zenon Oratowski

ad 2. - uzgadniany pozytywnie zgodnie z pismem znak: PB/DT-645-502-1/10
z dnia 22.09.2010r.

RGP Cieszyń

Ad.1. - wyodrębnione pozytywnie pismem PZRP 5443/2/116/1843/10
z dnia 28.09.2010r.

Ad.2. - zgodnie z warunkami podanymi o piśmie
PZRP 5443/2/75/2308/10 z 20.09.2010r.

w Cieszynie
ul. Bobrecka 29
43-400 CIESZYN

Ad.3 - wyprodukowano pomyślnie pismo 72DP-5443/10 z dnia 02.08.2010r.

Ad.4 - zgodnie z warunkami podpisanymi w piśmie 72DP-5443/10 z dnia 02.08.2010r.

Tomysian Ewa

TPSA

ad.1/4) Uzgodnia się plan z uwaga, że prace w pobliżu urządzeń telekom należy wykonać ręcznie pod nadzorem naszego przedstawiciela z zachowaniem norm obowiązujących w TP SA. Kolidujące urządzenia telekom należy zabezpieczyć lub przebudować na koszt inwestora. Sposób zabezpieczenia urządzeń należy uzgodnić z przedstawicielem TP SA, a w przypadku konieczności ich przebudowy należy opracować PT i zatwierdzić w Wydziale Zarządzania Zasobami Sieci w Katowicach

ad.2/3,5-600 uwaga 7309111

ad.7 sporobis z pismem z dnia 30.09.10r.

20.10.2010

Op

ad.1) Roboty ziemne o pobliżu p-oni prowadzić pod nadzorem inwestora i stać p-prem nadzorcę ad. m. p. 4
O robocie ziemnym powiadomić DO o Spacore

ad.7 bez uwagi

2010 GRU 06

Za zgodność

Z Oryginałem

URZĄD MIEJSKI
W RZESZOWIE
Działek I
43-430 Skoczów

Włodociej Ziemni Ciężki Sp. z o.o. Ustronie

INSPEKTOR

mgr inż. Zenon Oratowski

ad.4) Uzgodnia się zgodnie z pismem IT/3357/2010 z dnia 23.08.2010r.

ad.2/ bez uwagi

ad.3) Uzgodnia się zgodnie z pismem z pismem podpisanymi na planie sygnalizacyjnym

ad.4) bez uwagi - nie dotyczy

ad.5) uzgodnia się zgodnie z pismem podpisanymi na planie sygnalizacyjnym

ad.6)

OGP gaz-system ad 1-5 - bez uwagi

GEAKART-INTERNATIONAL

Spółka z o.o. w Rzeszowie

Zgodność odpisu z oryginałem
stwierdzam

data podpis

R.G. Jastrzebie

Ad 4.1. Uzgodnienie pozycji...

Rogóżnica Gazu Jastrzebie

Ad 4.1.

Dariusz Górczyński

ad. 1) Uwagi podano w wprowadzeniu branżowym dnia 03.08.2010r.

ad. 2) Uwagi podano w doposażeniu branżowym dnia 26.08.2010r.

ad. 3) Uwagi podano w doposażeniu branżowym dnia 15.07.2010r.

ad. 4) bez uwag.

ad. 5) Uwagi podano w wprowadzeniu branżowym dnia 30.07.2010r.

Wydział Architektury i Budownictwa

Wskazując na zakres altimetrii wagi mapy
do 1. etapu projektowego dla:

- ZUD/160/10

Jacek Stach

URZĄD MIEJSKI
W SKŁOCZOWIE

Kynek 1
43-430 Skoczów

INSPEKTOR

mgr inż. Zdzisław Oratowski

2010 GRU. 06

Za zgodność
z oryginałem

Na tym protokół przeczytano i podpisano.

Podpisy członków Zespołu ZUDP, patrz lista obecności

Konsultanci:

Ad 11. Jacek

ad 3. Dariusz

ad 8. Jacek

ad 4. Jacek

ad 2. Jacek

Stali członkowie:

Ad 4. Jacek

ad 2. Jacek

Ad 3

Ad 4

STAROSTA BIELSKI

Zespół Uzgadniania Dokumentacji Projektowej

43-300 Bielsko-Biała

ul. Piastowska 40

7 AL. NR 21

91 ROSTWO POWIATOWE

w Cieszyńcu

ul. Bobrecka 29

43-400 CIESZYN

Bielsko-Biała, dnia 29.09.2010

OPINIA GK.SD.7442-723/10

Działając na podstawie art. 28 ust. 1 Ustawy z dnia 17 maja 1989 r. – Prawo geodezyjne i kartograficzne (t. j. Dz. U. 2005 r. Nr 240, poz. 2027 z późniejszymi zmianami) oraz § 11 ust. 1 rozporządzenia Ministra Rozwoju Regionalnego i Budownictwa z dnia 02.04.2001r. w sprawie geodezyjnej ewidencji sieci uzbrojenia terenu oraz zespołów uzgadniania dokumentacji projektowej (Dz. U. Nr 38, poz. 455)

- uwzględniając mapy na których sporządzono projekt, materiały państwowego zasobu geodezyjnego i kartograficznego oraz uzgodnienia jednostek branżowych

OPINIUJĘ: POZYTYWNIE

projekt usytuowania sieci uzbrojenia terenu dla obiektu: *budowa systemu kanalizacji sanitarnej w gminie Skoczów- sieć kanalizacji sanitarnej grawitacyjnej w Wieszczętach*

zlokalizowanego w gminie : JASIENICA

Investor: *Urząd Miejski w Skoczowie*

43-440 Skoczów, Rynek 1

Biuro Projektów: *Geokart-International Sp. z o.o.*

35-113 Rzeszów, Wita Stwosza 44

Zlecenie z dnia: *24.09.2010* nr *brak*

Data wpływu: *27.09.2010* nr *723/2010*

Uwagi i zalecenia:

1. Uzgodnienie zachowuje ważność przez okres 3 lat od dnia wydania opinii w sprawie uzgodnienia usytuowania projektowanych sieci uzbrojenia terenu.
2. Uzgodnienie traci ważność w przypadku, gdy inwestor albo organy administracji architektoniczno-budowlanej lub nadzoru budowlanego powiadomią zespół o utracie ważności, zmianie lub uchyleniu decyzji o warunkach zabudowy i zagospodarowania terenu, zatwierdzeniu projektu budowlanego oraz pozwoleniu na budowę.
3. Nie wyklucza się istnienia w terenie innych – nie wykazanych na mapie urządzeń podziemnych, które nie były zgłoszone do inwentaryzacji lub o których brak jest informacji w instytutach branżowych.
4. Po zrealizowaniu a przed zasypaniem uzbrojenia należy zgłosić do uprawnionej jednostki wykonawstwa geodezyjnego wykonanie inwentaryzacji powykonawczej.
5. Niniejszy protokół wraz z częścią graficzną (mapa z pieczęcią) wpiąć do każdego egzemplarza dokumentacji.
6. Wszelkie prace należy wykonać zgodnie z przepisami bhp.
7. Złocić uprawnionej jednostce wykonawstwa geodezyjnego przeniesienie punktów geodezyjnych prawnie chronionych, narażonych na zniszczenie przy realizacji inwestycji.

2010 GRU 06

Za zgodność

z oryginałem

Wpłynęło do

Wpłynęło do

43-400 Skoczów

INSPEKTOR

mgr inż. Zenon Oratowski

GEOKART-INTERNATIONAL

Spółka z o.o. w Rzeszowie

Zgodność odpisu z oryginałem

stwierdzam

data

podpis

OPINIA NR 206/2010

Na podstawie art.27 ust.2 pkt 1, art. 28 ust.1 i 4 – Prawo geodezyjne i kartograficzne (tekst jednolity Dz.U. z 2005r. nr 240, poz. 2027), § 11 Rozporządzenia Ministra Rozwoju i Budownictwa z dnia 02.04.2001r. w sprawie szczegółowych zasad i trybu uzgadniania usytuowania projektowanych sieci (Dz.U. nr 38 poz. 455), art.6 ustawy z 28.07.2005r o zmianie ustawy-Prawo budowlane oraz o zmianie niektórych innych ustaw (Dz.U. 163, poz. 1364)

OPINIUJE POZYTYWNIE

projekt budowy systemu kanalizacji sanitarnej w gminie Skoczów - zmiana trasy wzdłuż ul. Skoczowskiej.

Inwestor : Gmina Skoczów
ul. Rynek 1
43-440 Skoczów

Biuro projektów: GEOKART – INTERNATIONAL Sp. z o.o.
ul. Wita Stwosza 44
35-113 Rzeszów

Zlecenie z dnia: 18.11.2010

znak: -

Data wpływu: 22.11.2010

Nr rej: ZUD/206/2010

Zespół koordynujący usytuowanie projektowanych sieci uzbrojenia terenu na posiedzeniu w dniu 25.11.2010. (Protokół Nr 28/2010) po zbadaniu bezkolizyjności usytuowania projektowanych sieci uzbrojenia terenu uzgadnia lokalizację w/w obiektu.

Uwagi i zalecenia :

Uzgodnienia dokonywane przez ZUDP tracą ważność gdy :

-inwestor nie zrealizował projektu w okresie 3 lat,

-decyzja o warunkach zabudowy i zagospodarowania terenu, o zatwierdzeniu planu realizacyjnego lub o pozwoleniu na budowę została zmieniona lub uchylona,

-inwestor nie uzyskał zgody na przedłużenie okresu ważności,

-dokonano zmiany miejscowego planu zagospodarowania przestrzennego.

O wystąpieniu wyżej wymienionych przypadków, inwestor zobowiązany jest zawiadomić bezzwłocznie ZUDP

1. Po zrealizowaniu, a przed zasypaniem uzbrojenia należy zgłosić do uprawnionej jednostki wykonawstwa geodezyjnego, wykonanie inwentaryzacji powykonawczej.

2. Niniejszą opinię wraz z częścią graficzną należy wpiąć do każdego egzemplarza dokumentacji.

3. Zlecić uprawnionej jednostce wykonawstwa geodezyjnego przeniesienie punktów geodezyjnych, prawnie chronionych, narazonych na zniszczenie przy realizacji inwestycji.

zał. Protokół ZUDP nr 28/2010

GEOKART-INTERNATIONAL

Spółka z o.o. w Rzeszowie

Zgodność odpisu z oryginałem

stwierdzam

data podpis

z up. STAROSTY

Piotr Jaworski

Z-ca Naczelnika Wydziału
Geodezji i Kartografii - Krasno

PROTOKÓŁ NR 28/2010

Z posiedzenia Zespołu Uzgadniania Dokumentacji Projektowej

Podstawa prawna: art.27ust.2 pkt 1, art. 28 ust 1 – „Prawo Geodezyjne i Kartograficzne” (tekst jednolity Dz.U. z 2000 r. Nr 100, poz. 1086 z późn.zm.), §8 ust. 1 Rozporządzenia Ministra Rozwoju Regionalnego i Budownictwa z dnia 02.04.2001 r. w sprawie uzgodnień usytuowania i Budownictwa z dnia 02.04.2001 r. w sprawie uzgodnień usytuowania projektowanych sieci uzbrojenia terenu (Dz.U. Nr 38, poz. 455), art. 67 i 68 Kpa.

Starosta Powiatu Cieszyńskiego, Wydział Geodezji i Kartografii zawiadamia, że dnia 25.11.2010 r. o godz. 9.00 odbędzie się posiedzenie zespołu koordynującego na temat:

1. **ZUD/199/10** – projekt przebudowy linii elektro-energetycznej N.N. w Ustroniu przy ul. Baranowa 13, dz. nr 2646/39 [541.431.1812 ; 1814].
2. **ZUD/200/10** – projekt budowy sieci gazowej ś/c / zmiana trasy / – Wisła, ul Turystyczna [551.211.141.2 - 4].
3. **ZUD/201/10** – projekt budowy kanalizacji teletechnicznej do budynku – Skoczów, ul. Morcinka 32 [541.411.111 ; 113].
4. **ZUD/202/10** – projekt budowy kanalizacji teletechnicznej do budynku nr 17 przy ul. Bukowej w Wiśle.
5. **ZUD/203/10** – projekt budowy elektroenergetycznej linii kablowej /zmiana trasy / – zasilanie budynku Brenna, ul. Na Kępę [541.432.013 ; 014].
6. **ZUD/204/10** – projekt budowy sieci gazowej ś/c z przyłączem do budynku mieszkalnego - Pogórze, dz. nr. 305/9, 305/7 [541.411.131].
7. **ZUD/205/10** – projekt budowy sieci gazowej z przyłączem do budynku mieszkalnego – Mnich, ul. Krucza [541.411.072].
8. **ZUD/206/10** – projekt budowy systemu kanalizacji sanitarnej w gminie Skoczów - zmiana trasy wzdłuż ul. Skoczowskiej ; sekcja 541.231.073.

URZĄD MIASTSKI
W SKOCZOWIE

Za zgodność
z oryginałem

UWAGI I ZALECENIA:

INSPEKTOR /

mgr inż. Zenon Bratowski

TP SA

excl 204.5.6 - bez uwagi

GEUKART-INTERNATIONAL

Spółka z o.o. w Rzeszowie

Zgodność odpisu z oryginałem
stwierdzam

Data podpis

44 Cieszynie

ul. Bobrecka 29

Uzgodnia się plan z uwagą, że prace w pobliżu urządzeń telekom. należy wykonać ręcznie pod nadzorem naszego przedstawiciela z zachowaniem norm obowiązujących w TP SA. Kolidujące urządzenia telekom. należy zabezpieczyć lub przebudować na koszt inwestora. Specyf. zabezpieczenia urządzeń należy uzgodnić z przedstawicielem TP SA, a w przypadku konieczności ich przebudowy należy opłacać za ich wykonanie. W Wydziale Zarządzanie Zasobami Sieci w Katowicach

ord 3,7

and 3 barrels of 400 GHSZ (avg) for
mineral beneficiation
technology.

excl. 8 z godniz z wygodnieniami. 130000

ind. ads. per ind.

ud. 3) TDS.A. uogacalna na nast. warunkach: na ciagacach
kanal. TDS.A. prace ziemne nalezy prowadzic zgodnie
z poleceniem upowaznionego dyrektora TDS.A. ;
w miescu skrepiowania projekt przytacza z istn.

w miejscu skrzyżowania Projekt przyłącza z istn.
kanal. T.D.S.A. należy zdecydować nad ochroną
dotychczas typu AROT w miejscu obliczenia
Projekt przyłącza z istn. kanał. T.D.S.A. należy
zachować obiegłości zgodnie z normami i wykonano
nietasy kontrolne w celu potwierdzenia przebiegu
i głębokości posadów. Kanał. T.D.S.A. w przyłącza
zabezpieczenia buraków T.D.S.A. Długość S.M. obciążę
Inwestora kosztów awarii i poniesionym stratami
eksploatacyjnym. ~~OSTRZEG~~

2.43-39 Skoczów

INSPEKTOR

2010 APR 05

SECRET

mgr inż. Lenora Malow Sini

Wobesippi Zenn Casynidney 2-0-0 Mth 1894

cał1) Zgodnie z warunkami podjętymi na planie sygnalizacji

cał3) Zgodnie z warunkami podjętymi na planie sygnalizacji

ad5/bee map-me to by camp

13) Tracce zuelme porwadric' sed cuedo rem H2C-Reg. or
Sicer' w Shoozobrie

ad) Grece ziemne prowadzić pod warunkiem WZ-Region / Greci w Stajennem

and Ber mayer.

and *Myzocodius* sp. recorded in 1997/1998, 1999/2000, 2000/2001, 2001/2002, 2002/2003, 2003/2004, 2004/2005, 2005/2006, 2006/2007, 2007/2008, 2008/2009, 2009/2010, 2010/2011, 2011/2012, 2012/2013, 2013/2014, 2014/2015, 2015/2016, 2016/2017, 2017/2018, 2018/2019, 2019/2020, 2020/2021, 2021/2022, 2022/2023, 2023/2024, 2024/2025, 2025/2026, 2026/2027, 2027/2028, 2028/2029, 2029/2030, 2030/2031, 2031/2032, 2032/2033, 2033/2034, 2034/2035, 2035/2036, 2036/2037, 2037/2038, 2038/2039, 2039/2040, 2040/2041, 2041/2042, 2042/2043, 2043/2044, 2044/2045, 2045/2046, 2046/2047, 2047/2048, 2048/2049, 2049/2050, 2050/2051, 2051/2052, 2052/2053, 2053/2054, 2054/2055, 2055/2056, 2056/2057, 2057/2058, 2058/2059, 2059/2060, 2060/2061, 2061/2062, 2062/2063, 2063/2064, 2064/2065, 2065/2066, 2066/2067, 2067/2068, 2068/2069, 2069/2070, 2070/2071, 2071/2072, 2072/2073, 2073/2074, 2074/2075, 2075/2076, 2076/2077, 2077/2078, 2078/2079, 2079/2080, 2080/2081, 2081/2082, 2082/2083, 2083/2084, 2084/2085, 2085/2086, 2086/2087, 2087/2088, 2088/2089, 2089/2090, 2090/2091, 2091/2092, 2092/2093, 2093/2094, 2094/2095, 2095/2096, 2096/2097, 2097/2098, 2098/2099, 2099/2100, 2100/2101, 2101/2102, 2102/2103, 2103/2104, 2104/2105, 2105/2106, 2106/2107, 2107/2108, 2108/2109, 2109/2110, 2110/2111, 2111/2112, 2112/2113, 2113/2114, 2114/2115, 2115/2116, 2116/2117, 2117/2118, 2118/2119, 2119/2120, 2120/2121, 2121/2122, 2122/2123, 2123/2124, 2124/2125, 2125/2126, 2126/2127, 2127/2128, 2128/2129, 2129/2130, 2130/2131, 2131/2132, 2132/2133, 2133/2134, 2134/2135, 2135/2136, 2136/2137, 2137/2138, 2138/2139, 2139/2140, 2140/2141, 2141/2142, 2142/2143, 2143/2144, 2144/2145, 2145/2146, 2146/2147, 2147/2148, 2148/2149, 2149/2150, 2150/2151, 2151/2152, 2152/2153, 2153/2154, 2154/2155, 2155/2156, 2156/2157, 2157/2158, 2158/2159, 2159/2160, 2160/2161, 2161/2162, 2162/2163, 2163/2164, 2164/2165, 2165/2166, 2166/2167, 2167/2168, 2168/2169, 2169/2170, 2170/2171, 2171/2172, 2172/2173, 2173/2174, 2174/2175, 2175/2176, 2176/2177, 2177/2178, 2178/2179, 2179/2180, 2180/2181, 2181/2182, 2182/2183, 2183/2184, 2184/2185, 2185/2186, 2186/2187, 2187/2188, 2188/2189, 2189/2190, 2190/2191, 2191/2192, 2192/2193, 2193/2194, 2194/2195, 2195/2196, 2196/2197, 2197/2198, 2198/2199, 2199/2200, 2200/2201, 2201/2202, 2202/2203, 2203/2204, 2204/2205, 2205/2206, 2206/2207, 2207/2208, 2208/2209, 2209/2210, 2210/2211, 2211/2212, 2212/2213, 2213/2214, 2214/2215, 2215/2216, 2216/2217, 2217/2218, 2218/2219, 2219/2220, 2220/2221, 2221/2222, 2222/2223, 2223/2224, 2224/2225, 2225/2226, 2226/2227, 2227/2228, 2228/2229, 2229/2230, 2230/2231, 2231/2232, 2232/2233, 2233/2234, 2234/2235, 2235/2236, 2236/2237, 2237/2238, 2238/2239, 2239/2240, 2240/2241, 2241/2242, 2242/2243, 2243/2244, 2244/2245, 2245/2246, 2246/2247, 2247/2248, 2248/2249, 2249/2250, 2250/2251, 2251/2252, 2252/2253, 2253/2254, 2254/2255, 2255/2256, 2256/2257, 2257/2258, 2258/2259, 2259/2260, 2260/2261, 2261/2262, 2262/2263, 2263/2264, 2264/2265, 2265/2266, 2266/2267, 2267/2268, 2268/2269, 2269/2270, 2270/2271, 2271/2272, 2272/2273, 2273/2274, 2274/2275, 2275/2276, 2276/2277, 2277/2278, 2278/2279, 2279/2280, 2280/2281, 2281/2282, 2282/2283, 2283/2284, 2284/2285, 2285/2286, 2286/2287, 2287/2288, 2288/2289, 2289/2290, 2290/2291, 2291/2292, 2292/2293, 2293/2294, 2294/2295, 2295/2296, 2296/2297, 2297/2298, 2298/2299, 2299/2300, 2300/2301, 2301/2302, 2302/2303, 2303/2304, 2304/2305, 2305/2306, 2306/2307, 2307/2308, 2308/2309, 2309/2310, 2310/2311, 2311/2312, 2312/2313, 2313/2314, 2314/2315, 2315/2316, 2316/2317, 2317/2318, 2318/2319, 2319/2320, 2320/2321, 2321/2322, 2322/2323, 2323/2324, 2324/2325, 2325/2326, 2326/2327, 2327/2328, 2328/2329, 2329/2330, 2330/2331, 2331/2332, 2332/2333, 2333/2334, 2334/2335, 2335/2336, 2336/2337, 2337/2338, 2338/2339, 2339/2340, 2340/2341, 2341/2342, 2342/2343, 2343/2344, 2344/2345, 2345/2346, 2346/2347, 2347/2348, 2348/2349, 2349/2350, 2350/2351, 2351/2352, 2352/2353, 2353/2354, 2354/2355, 2355/2356, 2356/2357, 2357/2358, 2358/2359, 2359/2360, 2360/2361, 2361/2362, 2362/2363, 2363/2364, 2364/2365, 2365/2366, 2366/2367, 2367/2368, 2368/23

ced 4) Należy doświadczyć i
planie sygnalizacyjnym

ENION S.A. RD Cieszyn

- ad. 1) Uwagi podano w ujednoliciu brzoziom dnia 26.10.2010
- ad. 2) Bez uwag.
- ad. 3) Uwagi podano w ujednoliciu brzoziom dnia 24.02.2010
- ad. 4) Uwagi podano w ujednoliciu brzoziom dnia 07.12.2009
- ad. 5) Uwagi podano w ujednoliciu brzoziom dnia 07.09.2010
- ad. 6) Bez uwag.
- ad. 7) Skonkretyzacja i zliczenia projektowanych urządzeń z naszymi
podjętymi liniami elektroenergetycznymi wykonani należy zgodnie
z normą N-SEP-E-004. Należy również w projekcie brzoziom
wpisać prowadzić również pod nadzorem pracownika
Polskiego Energetycznego w Stronie.
- ad. 8) Uwagi podano w ujednoliciu brzoziom dnia 13.08.2010.

Wydział Architektury i Budownictwa Starostwa Powiatowego:

Wskazując, że zakres aktualizacji mapy do celów projektowych
dla 1. etapu: ZUD/199/10.

ZUD/201/10.

Janina Jędrzejko

URZĄD MIEJSKI
W SKOŁCZCOWIE
ul. Rynek 1
43-430 Skoczów

2010 GRU. 05

Za zgodność
z oryginałem

INSPEKTOR
mgr inż. Zenon Oratowski

Na tym protokół przeczytano i podpisano.

Podpisy członków Zespołu ZUDP, patrz lista obecności

Konsultanci:

- ad. 3 139 701
- ad. 9 100 111
- ad. 38 100 111
- ad. 1/ 100 111
- ad. 2. 100 111

Stali członkowie:

- Ad. 4. 100 111
- Ad. 2. 100 111
- Ad. 5 100 111
- Ad. 1 100 111
- Ad. 2 100 111

GEOKART-INTERAKTYWAL
Spółka z o.o. w Przyszowie
Zgodność odpisu z oryginałem
stwierdzam
data podpis

STAROSTA CIESZYŃSKI

Zespół Uzgadniania Dokumentacji Projektowej

43-400 Cieszyn

ul. Bobrecka 29

Załącznik Nr 33a

91 AROSTWO POWIATOWE

w Cieszynie

ul. Bobrecka 29

43-400 CIESZYN

Cieszyn, dnia 2011-01-24

OPINIA nr 9/2011

Działając na podstawie art. 27 ust. 2 pkt 1, art. 28 ust. 1 i 4 Ustawy z dnia 17 maja 1989 r. – Prawo geodezyjne i kartograficzne (tekst jednolity) Dz. U. 2005 r. Nr 240, poz. 2027 oraz §11 ust. 1 rozporządzenia Ministra Rozwoju Regionalnego i Budownictwa z dnia 02.04.2001r. w sprawie szczegółowych zasad i trybu uzgadniania usytuowania projektowanych sieci (Dz. U. nr 38 poz. 455), art. 6 ustawy z dnia 28.07.2005r. o zmianie ustawy Prawo budowlane oraz o zmianie niektórych innych ustaw (Dz. U. 163, poz 1364)

OPINIUJE SIĘ: POZYTYWNIE

projekt usytuowania sieci uzbrojenia terenu dla obiektu: *Projekt przyłączy kanalizacji sanitarnej w Pierscu*

Inwestor: *Gmina Skoczów,
43-400 SKOCZÓW, Rynek 1*

Biuro Projektów: *GEOKART-INTERNATIONAL, Sp. z o.o.
35-113 Rzeszów, Wita Stwosza 44*

Zlecenie z dnia: *2011-01-17* nr

Data wpływu: *2011-01-20* nr rej.: *ZUD/9/2011*

Zespół koordynujący usytuowanie projektowanych sieci uzbrojenia terenu na posiedzeniu w dniu 2011-01-20 (Protokół Nr 02/2011) po zbadaniu bezkolizyjności usytuowania projektowanych sieci uzbrojenia terenu uzgadnia lokalizację w/w obiektu.

Uwagi i zalecenia:

1. Uzgodnienia dokonywane przez ZUDP tracą ważność gdy :

- a) inwestor nie zrealizował projektu w okresie 3 lat,
- b) decyzja o warunkach zabudowy i zagospodarowania terenu, o zatwierdzeniu planu realizacyjnego lub o pozwoleniu na budowę została zmieniona lub uchylona,
- c) dokonano zmiany miejscowego planu zagospodarowania przestrzennego,
- d) inwestor nie uzyskał zgody na przedłużenie okresu ważności,

O wystąpieniu wyżej wymienionych przypadków, inwestor zobowiązany jest zawiadomić bezzwłocznie ZUDP.

2. Nie wyklucza się istnienia w terenie innych – nie wykazanych na mapie urządzeń podziemnych, które nie były zgłoszone do inwentaryzacji lub o których brak jest informacji w instytucjach branżowych.

3. Niniejszą opinię wraz z częścią graficzną (mapa z pieczęcią) należy wpiąć do każdego egzemplarza dokumentacji.

4. Po zrealizowaniu a przed zasypaniem uzbrojenia należy zgłosić do uprawnionej jednostki wykonawstwa geodezyjnego wykonanie inwentaryzacji powykonawczej.

5. Zlecić uprawnionej jednostce wykonawstwa geodezyjnego przedstawienie punktów geodezyjnych prawnie chronionych, narażonych na zniszczenie przy realizacji inwestycji.

zał. Protokół ZUDP nr 02/2011

URZĄD MIEJSKI
W SKOCZOWIE
Rynek 1
43-430 Skoczów

z up. STAROSTY

Piotr Jarecki
Z-ca Naczelnika Wydziału
Geodezji, Kartografii i Katastru

2011 STY. 20

INSPEKTOR

Piotr Rębiesza

PROTOKÓŁ NR 02/2011

Z posiedzenia Zespołu Uzgadniania Dokumentacji Projektowej

Podstawa prawna: art.27 ust.2 pkt 1, art. 28 ust 1 - „Prawo Geodezyjne i Kartograficzne” (tekst jednolity Dz.U. z 2000 r. Nr 100, poz. 1086 z późn.zm.), §8 ust. 1 Rozporządzenia Ministra Rozwoju Regionalnego i Budownictwa z dnia 02.04.2001 r. w sprawie uzgodnień usytuowania projektowanych sieci uzbrojenia terenu (Dz.U. Nr 38, poz. 455), art. 67 i 68 Kpa.

Starosta Powiatu Cieszyńskiego, Wydział Geodezji i Kartografii zawiadamia, że dnia 20.01.2011 r. o godz. 9.00 odbędzie się posiedzenie zespołu koordynującego na temat:

1. **ZUD/06/11** – projekt rozbudowy sieci gazowej do dwóch budynków mieszkalnych – Górki Małe, ul. Zamilerze, dz nr. 115/18 i 115/19.[541.413.041, 541.413.043]
2. **ZUD/07/11** – projekt oświetlenia ulicznego napowietrznego przy ul. Głównej w Bąkowie. [541.142.073, 074, 121, 122]
3. **ZUD/08/11** – projekt budowy przyłączy teletechnicznych przy ul. Orzechowej w Ustroniu. [541.413.121.4, 122.3, 123.2]
4. **ZUD/09/11** – projekt dodatkowych przyłączy kanalizacji sanitarnej do uzgodnionego przez ZUD/163/10 systemu sieci kanalizacji sanitarnej w gminie Skoczów, miejscowości Pierściec, Zad. 1 [541.233.122, 541.233.124].

UWAGI I ZALECENIA:

TPSA	
od 1-3 Gorzawy	
od 4 zgodnie z uzgodnieniem karnym	
KŁ Skarow	
ad1, ad2 – bez uwag	
ad3 – należy złożyć do uzgodnień u KŁ Skarow	
ad4 – zgodnie z pismem; z dn. 30.05.2010	
URZĄD POWIATOWY w SKOCHOWIE	ZAGODNOŚĆ
Rynek 1	ZADYKACJA
43-430 Skoczów	

INSPEKTOR 2011 STY. 20

-89b-

Piotr Rembiesz

220P Cieny

Ad. oświetlenie uliczne poprowadzić zgodnie z warunkami podanymi u piłunie N 720P-5443/2/SE/2864/10 z 12.12.2010r

Saliny

Przebieg linii: Cieny - 2.0.0. 11.10.11

ad.1) bez uwag

ad.2) bez uwag

ad.3) Trasa ziemne prowadzić pod ułożeniem

na 2.0.0. 11.10.11

ad.3) Uprządkować i doprowadzić z 2.0.0. 11.10.11

ENION S.A.

ad.1) bez uwag

ad.2) bez uwag

ad.3:4) Skrytka i linia projektowanych urządzeń z nazwą

podkreśleniem liniami elektrycznymi wykonanej zgodnie z normą

N SEP-E-004 pod nadzorem odpowiedzialnego technika

Energetycznego. Prace ziemne wykonywać z zachowaniem szczególnej

ostrożności w przypadku prac w bezpośrednim sąsiedztwie

Trasy proj. urządzeń prowadzić w odległości min. 1m od stanowisk

linii elektrycznych. Prace ziemne w pobliżu stacji prowadzić

tak, aby nie zagroziły ich prowadzeniu.

Wykonał: Architekt, Budowlanica

Skrytka nr 1 zakres altitudinalny mapy do celów

projektowych dla: ZUD/07/11/1, ZUD/08/11

Janina Janina

URZĄD MIĘDZYGOSPODARSTWA ENERGETYCZNEGO

W SKŁADZIE RYBNIK 43-400 Skoczów

2011 STY. 20

INSPEKTOR Piotr Rembiesz

-89c-